

03	...		
02	...		
01	...		
REVIZE	POPIS	DATUM	PODPIS

OBJEDNATEL

KRAJSKÁ SPRÁVA A ÚDRŽBA SILNIC STŘEDOČESKÉHO KRAJE, PŘÍSPĚVKOVÁ ORGANIZACE
ZBOROVSKÁ 11, 150 21 PRAHA 5
IČO: 000 660 01 DIČ: CZ000 660 01



ZHOTOVITEL

SPOLEČNOST BIM SAS4S ZASTOUPENA SPOLEČNÍKY:

SAGASTA s.r.o.

SÍDLLO: NOVODVORSKÁ 1010/14, 142 00 PRAHA 4
IČ: 045 98 555 DIČ: CZ045 98 555



AFRY CZ s.r.o.

SÍDLLO: MAGISTRŮ 1275/13, 140 00 PRAHA 4, MICHLE
IČ: 453 066 05 DIČ: CZ453 06 605



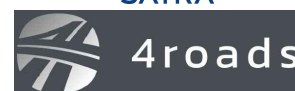
SATRA spol. s r.o.

SÍDLLO: POD PEKÁRNAMI 878/2, 190 00 PRAHA 9
IČ: 185 842 09 DIČ: CZ185 842 09



4 roads s.r.o.

SÍDLLO: SLUNNÁ 541/27, STŘEŠOVICE, 162 00 PRAHA 6
IČ: 063 273 54 DIČ: CZ063 273 54



SHB, akciová společnost

SÍDLLO: MASNÁ 1493/8, MORAVSKÁ OSTRAVA, 702 00 OSTRAVA
IČ: 253 243 65 DIČ: CZ253 243 65



SAGASTA s.r.o. SÍDLLO: NOVODVORSKÁ 1010/14, 142 00 PRAHA 4 IČ: 045 98 555 DIČ: CZ045 98 555						JTSK Bpv ČÍSLO SOUPRAVY	
ODPOVĚDNÝ PROJEKTANT	VYPRACOVAL	KONTROLA	HIP				
ING. DÁVID KUCZIK <i>Kuczik</i>	GABRIELA TESAŘOVÁ	ING. VÍT HOZNOUR <i>Hoznour</i>	ING. DÁVID KUCZIK <i>Kuczik</i>				
OBSAH III/27515 KOLOMUTY, MOST EV.Č. 27515-7 PŘES KLENICI ZA KOLOMUTY				ČÍSLO ZAKÁZKY 121 001 DOKUMENTACE DSP MĚŘÍTKO - DATUM 11/2022 POČET FORMÁTŮ A4			
NÁZEV PŘÍLOHY VYJÁDŘENÍ DOSS A SPRÁVCŮ IS K DSP				ČÁST E		ČÍSLO PŘÍLOHY 8	
DOKUMENTACI LZE UŽÍVAT POUZE VE SMYSLU PŘÍSLUŠNÉ SMLOUVY O DÍLO. VÝKRES, ČI JEHO ČÁST, MŮŽE BÝT KOPÍROVÁN NEBO JINÝM ZPŮSOBEM ROZŠÍŘOVÁN POUZE PO PŘEDCHOZÍM SOUHLASU SAGASTA s.r.o.							

Seznam správců sítí ke stavebnímu řízení:

III/27515 Kolomuty, most ev č. 27515-7 přes Klenici za Kolomuty

- 1) Alfa Telecom
- 2) České Radiokomunikace
- 3) CETIN a.s.
- 4) ČEZ Distribuce – sdělení
- 5) ČEZ Distribuce – Podmínky
- 6) ČEZ Distribuce – vyjádření k OP
- 7) ČEZ Distribuce – vyjádření ke stavebnímu povolení
- 8) ČEZ Distribuce 2x situace
- 9) ČEZ – Telco Pro
- 10) Fiber Net
- 11) GASNET
- 12) ŠKOENERGO
- 13) T-Mobile
- 14) Vodafone
- 15) ČD Telematika
- 16) Obec Kolomuty
- 17) Obec Řepov
- 18) Vak
- 19) MO
- 20) Vak – souhlas ke stavebnímu povolení

SAGASTA s.r.o. Tesařová Gabriela Novodvorská 1010/14 14200 Praha IČO: 04598555		
		
Dopis ze dne:	Vyřizuje	V Praze, dne:
18.11.2022	spravce@alfatelecom.cz	28.11.2022
Věc:	Vyjádření k existenci sítí Evid. číslo žádosti - 2022383074	

Dobrý den,
 jako telekomunikační operátor veřejné pevné sítě elektronických komunikací v souladu se zákonem č. 183/2006 Sb. o územním plánování a stavebním řádu (stavební zákon) vydáváme pro stavebníka: Krajská správa a údržba silnic Středočeského kraje, příspěvková organizace Říhová Miroslava, Zborovská 81/11 15000 Praha **souhlasné** stanovisko s Vaším projektem. Naše síť nezasahuje do Vámi vyznačeného území.

na akci: III/27515 Kolomuty, most ev.č.27515-7 přes Klenici za Kolomuty – PD.

S pozdravem

Ing. Olesja Zikmundová


Alfa Telecom
 Kloknerova 2249/9
 148 00 Praha 4
 IČ: 27228878, DIČ: CZ27228878

Platnost vyjádření je stanovena na dobu 2 let ode dne vystavení

Krajská správa a údržba silnic
Středočeského kraje, příspěvková
organizace

Zborovská 81 /11

15000 Praha

Váš dopis značky / ze dne	Naše značka	Vyřizuje	Místo odeslání / dne
0000121263 / 09.02.2023	UPTS/OS/325657/2023	Simona Hulíková	Praha / 09.02.2023

Věc: Vyjádření k existenci podzemních sítí spol. České Radiokomunikace, a.s.
Účel: Stavební řízení

Akce: III/27515 Kolomuty,most ev.č.27515-7 přes Klenici za Kolomuty

K Vaší žádosti Vám po prošetření aktuálního stavu našich podzemních sítí sdělujeme, že na Vámi vyznačeném území nedojde ke styku s žádným podzemním vedením/zařízením v naší správě.

Z hlediska stávající zájmů Českých Radiokomunikací a.s. nemáme ke shora uvedenému záměru žádné námitky či připomínky.

S pozdravem

Za správnost:


České Radiokomunikace a.s.
Skokanská 2117/1
169 00 Praha 6
(53)

Simona Hulíková
Specialista ochrany sítě

Příloha: Daňový doklad

Platnost tohoto vyjádření je jeden rok od data vystavení, tj. do 09.02.2024

PIN: 6493

Úhradu částky za vyjádření proveďte na účet Českých Radiokomunikací, a.s. Číslo účtu Českých Radiokomunikací, a.s. vč. variabilního symbolu naleznete na přiloženém Zjednodušeném daňovém dokladu.

VYJÁDŘENÍ O EXISTENCI SÍTĚ ELEKTRONICKÝCH KOMUNIKACÍ

společnosti CETIN a.s.

(„Vyjádření“)

A VŠEOBECNÉ PODMÍNKY OCHRANY SÍTĚ ELEKTRONICKÝCH KOMUNIKACÍ

společnosti CETIN a.s.

(„Všeobecné podmínky ochrany SEK“)

toto Vyjádření a Všeobecné podmínky ochrany SEK je vydané dle ustanovení § 101 zákona č. 127/2005 Sb., o elektronických komunikacích a o změně některých souvisejících zákonů, v platném znění („Zákon o elektronických komunikacích“), a dle ustanovení § 161 zákona č. 183/2006 Sb., o územním plánování a stavebním řádu, v platném znění („Stavební zákon“), a dle příslušných ustanovení zákona č. 89/2012 Sb., občanského zákoníku, v platném znění („Občanský zákoník“)

Číslo jednací: 41224/23

Číslo žádosti: 0123 184 216 („Žádost“)

Název akce („Stavba“)	III/27515 Kolomuty, most ev.č.27515-7 přes Klenici za Kolomuty	
Důvod vydání Vyjádření („Důvod vyjádření“)	Stavební řízení	
Žadatel	SAGASTA s.r.o., kontaktní osoba: Gabriela Tesařová, Novodvorská 1010/14, Praha, 14200	
Stavebník	Krajská správa a údržba silnic Středočeského kraje, příspěvková organizace, Zborovská 81/11, Praha, 15000	
Zájmové území	Okres	Mladá Boleslav
	Obec	Kolomuty, Řepov
	Kat. území / č. parcely	Kolomuty; Řepov
Platnost Vyjádření	9. 2. 2025 („Den konce platnosti Vyjádření“)	

Žadatel Žádostí určil a vyznačil Zájmové území, jakož i určil Důvod Vyjádření.

Na základě určení a vyznačení Zájmového území Žadatelem a na základě určení Důvodu Vyjádření vydává společnost CETIN a.s. následující Vyjádření:

Dojde ke střetu se sítí elektronických komunikací (dále jen „SEK“) společnosti a.s.

- (I) Na Žadatelem určeném a vyznačeném Zájmovém území se vyskytuje SEK společnosti CETIN a.s.;
- (II) Společnost CETIN a.s. za podmínky splnění bodu (III) tohoto Vyjádření **souhlasí**, aby Stavebník a/nebo Žadatel, je-li Stavebníkem v Zájmovém území vyznačeném v Žádosti, provedl Stavbu a/nebo činnosti povolené příslušným správním rozhodnutím vydaným dle Stavebního zákona;
- (III) Stavebník a/nebo Žadatel, je-li Stavebníkem je povinen řídit se Všeobecnými podmínkami ochrany SEK, které jsou nedílnou součástí Vyjádření;
- (IV) Pro případ, že bude nezbytné přeložení SEK, zajistí vždy takové přeložení SEK její vlastník, společnost CETIN a.s. Stavebník, který vyvolal překládku SEK je dle ustanovení § 104 odst. 17 Zákona o elektronických komunikacích povinen uhradit společnosti CETIN a.s. veškeré náklady na nezbytné úpravy dotčeného úseku SEK, a to na úrovni stávajícího technického řešení;
- (V) Pro účely přeložení SEK dle bodu (IV) tohoto Vyjádření je Stavebník povinen uzavřít se společností CETIN a.s. Smlouvu o realizaci překládky SEK.

Číslo jednací: 41224/23

Číslo žádosti: 0123 184 216

Vyjádření je platné pouze pro Zájmové území určené a vyznačené Žadatelem, jakož i pro Důvod Vyjádření stanovený a určený Žadatelem v Žádosti.

Vyjádření pozbývá platnosti i) v Den konce platnosti Vyjádření, ii) změnou rozsahu Zájmového území či změnou Důvodu Vyjádření uvedeného v Žádosti a/nebo iii) jakýmkoliv porušením kterékoliv povinnosti stanovené Všeobecnými podmínkami ochrany SEK, to vše v závislosti na tom, která ze skutečností rozhodná pro pozbytí platnosti Vyjádření nastane nejdříve.

Společnost CETIN a.s. vydáním tohoto Vyjádření poskytla Žadateli pro Žadatelem určené a vyznačené Zájmové území veškeré informace o SEK dostupné společnosti CETIN a.s. ke dni podání Žádosti.


Ze strany společnosti CETIN a.s. může v některých případech docházet ke zpracování Vašich osobních údajů. Ke zpracování Vašich osobních údajů dochází vždy v souladu s platnými právními předpisy. Konkrétní zásady a podmínky zpracování osobních údajů společností CETIN a.s. jsou dostupné na stránce <https://www.cetin.cz/zasady-ochrany-osobnich-udaju>.

V případě dotazů k Vyjádření kontaktujte prosím asistenční linku 238 461 111.

Přílohami Vyjádření jsou:

- *Všeobecné podmínky ochrany SEK*
- *Informace k vytýčení SEK ve vlastnictví společnosti CETIN a.s.*
- *Situační výkres (obsahuje Zájmové území určené a vyznačené Žadatelem a výřezy účelové mapy SEK)*

Vyjádření vydala společnost **CETIN a.s.** dne: 9. 2. 2023.


CETIN a.s.
Českomoravská 2510/19, Libeň
190 00 Praha 9
DIČ: CZ04084063

102

VŠEOBECNÉ PODMÍNKY OCHRANY SÍTĚ ELEKTRONICKÝCH KOMUNIKACÍ společnosti CETIN a.s.

1. PLATNOST VŠEOBECNÝCH PODMÍNEK

- Tyto Všeobecné í podmínky ochrany sítě elektronických komunikací (dále jen „**VPOSEK**“) tvoří součást Vyjádření (jak je tento pojem definován níže v článku 2 VPOSEK).
- V případě rozporu mezi Vyjádřením a těmito VPOSEK mají přednost ustanovení Vyjádření, pokud není těmito VPOSEK stanoveno jinak.

2. DEFINICE

Níže uvedené termíny, jsou-li použity v těchto VPOSEK a uvozeny velkým písmenem, mají následující význam:

„**CETIN**“ znamená CETIN a.s. se sídlem Českomoravská 2510/19, Libeň, 190 00 Praha 9, IČO: 04084063, zapsaná v obchodním rejstříku vedeném Městským soudem v Praze pod spz. B 20623;
 „**Den**“ je kalendářní den;
 „**Kabelovod**“ podzemní zařízení sestávající se z tělesa Kabelovodu a kabelových komor, sloužící k zatahování kabelů a ochranných trubek;
 „**Občanský zákoník**“ znamená zákon č. 89/2012 Sb., občanský zákoník, ve znění pozdějších předpisů;
 „**POS**“ je zaměstnanec společnosti CETIN, pověřený ochranou sítě, Milan Bryscejn, tel.: 602 120 593, e-mail: milan.bryscejn@cetin.cz;
 „**Pracovní den**“ znamená Den, který není v České republice dnem pracovního klidu nebo státem uznaným svátkem;
 „**Příslušné požadavky**“ znamená jakýkoli a každý příslušný právní předpis, vč. technických norem, nebo normativní právní akt veřejné správy či samosprávy, nebo jakékoli rozhodnutí, povolení, souhlas nebo licenci, včetně podmínek, které s ním souvisí;
 „**Překládka**“ je stavba spočívající ve změně trasy vedení SEK ve vlastnictví CETIN nebo přemístění zařízení SEK ve vlastnictví CETIN; Stavebník, který Překládku vyvolal, je dle ustanovení § 104 odst. 17 Zákona o elektronických komunikacích povinen uhradit společnosti CETIN veškeré náklady na nezbytné úpravy dotčeného úseku SEK, a to na úrovni stávajícího technického řešení;
 „**SEK**“ je síť elektronických komunikací ve vlastnictví CETIN;
 „**Stavba**“ je stavba a/nebo činnosti ve vztahu, k níž bylo vydáno Vyjádření, a je prováděna Stavebníkem a/nebo Žadatelem v souladu s Příslušnými požadavky, povolená příslušným správním rozhodnutím vydaným dle Stavebního zákona;
 „**Stavebník**“ je osoba takto označená ve Vyjádření;
 „**Stavební zákon**“ je zákon č. 183/2006 Sb., o územním plánování a stavebním řádu;
 „**Vyjádření**“ je vyjádření o existenci sítě elektronických komunikací vydané společností CETIN dne 9. 2. 2023 pod č.j. 41224/23;
 „**Zájmové území**“ je území označené Žadatelem a/nebo Stavebníkem v Žádosti;
 „**Situační výkres**“ je výkres, který je přílohou Vyjádření a obsahuje Zájmové území určené a vyznačené Žadatelem v Žádosti a výřezy účelové mapy SEK;
 „**Zákon o elektronických komunikacích**“ je zákon č. 127/2005 Sb., o elektronických komunikacích a o změně některých souvisejících zákonů, ve znění pozdějších předpisů;
 „**Žadatel**“ je osoba takto označená ve Vyjádření.
 „**Žádost**“ je žádost, kterou Žadatel a/nebo Stavebník požádal CETIN o vydání Vyjádření.

3. PLATNOST A ÚČINNOST VPOSEK

Tyto VPOSEK jsou platné a účinné Dnem odeslání Vyjádření na i) adresu elektronické pošty Stavebníka a/nebo Žadatele uvedenou v Žádosti nebo ii) adresu pro doručení prostřednictvím poštovní přepravy uvedenou Stavebníkem a/nebo Žadatelem v Žádosti.

4. OBECNÁ PRÁVA A POVINNOSTI STAVEBNÍKA A/NEBO ŽADATELE

- Stavebník, Žadatel je výslovně srozuměn s tím, že SEK je veřejně prospěšným zařízením, byla zřízena ve veřejném zájmu a je chráněna Příslušnými požadavky.
- SEK je chráněna ochranným pásmem, jehož rozsah je stanoven (a) ustanovením § 102 Zákona o elektronických komunikacích a/nebo (b) právními předpisy účinnými před Zákonem o elektronických komunikacích, není-li Příslušnými požadavky stanoveno jinak.
- Stavebník, Žadatel nebo jím pověřená třetí osoba, je povinen při provádění Stavby nebo jiných prací, při odstraňování havárií a projektování staveb, řídit se Příslušnými požadavky, správnou praxí v oboru stavebnictví a technologickými postupy a je povinen učinit veškerá nezbytná opatření vyžadovaná Příslušnými požadavky k ochraně SEK před poškozením. Povinnosti dle tohoto odstavce má Stavebník rovněž ve vztahu k SEK, které se nachází mimo Zájmové území.
- Při zjištění jakéhokoliv rozporu mezi údaji v Situačním výkresu, který je přílohou Vyjádření a skutečným stavem, je Stavebník a/nebo Žadatel povinen bez zbytečného odkladu, nejpozději Den následující po zjištění takové skutečnosti, zjištěný rozpor oznámit POS.
- Stavebník, Žadatel nebo jím pověřená třetí osoba, je povinen každé poškození či krádež SEK bezodkladně, nejpozději Den následující po zjištění takové skutečnosti, oznámit takovou skutečnost dohledovému centru společnosti CETIN na telefonní číslo +420 238 464 190.
- Bude-li Stavebník, Žadatel nebo jím pověřená třetí osoba na společnosti CETIN požadovat, aby se jako účastník správního řízení, pro jehož účely bylo toto Vyjádření vydáno, vzdala práva na odvolání proti rozhodnutí vydanému ve správním řízení, je oprávněn kontaktovat POS.

5. POVINNOSTI STAVEBNÍKA PŘI PŘÍPRAVĚ STAVBY

- Při projektování Stavby je Stavebník povinen zajistit, aby projektová dokumentace Stavby (i) zohledňovala veškeré požadavky na ochranu SEK vyplývající z Příslušných požadavků, zejména ze Zákona o elektronických komunikacích a Stavebního zákona, (ii) respektovala správnou praxi v oboru stavebnictví a technologické postupy a (iii) umožňovala, aby i po provedení a umístění Stavby dle takové projektové dokumentace byla společnost CETIN, jako vlastník SEK schopna bez jakýkoliv omezení a překážek provozovat SEK, provádět údržbu a opravy SEK.
- Nebude-li možné projektovou dokumentaci zajistit některý, byť i jeden z požadavků dle předchozího odstavce (i) a/nebo umístění Stavby by mohlo způsobit, že nebude naplněn některý, byť i jeden z požadavků dle předchozího odstavce (i), vyvolá Stavebník Překládku.
- Při projektování Stavby, která se nachází nebo je u ní zamýšleno, že se bude nacházet v ochranném pásmu radiových tras společnosti CETIN a překračuje výšku 15 m nad zemským povrchem, a to včetně dočasných objektů zařízení staveniště (jeřáby, konstrukce, atd.) je Stavebník povinen písemně kontaktovat POS za účelem získání konkrétního stanoviska a podmínek k ochraně radiových tras společnosti CETIN a pro určení, zda Stavba vyvolá Překládku. Ochranné pásmo radiových tras v šíři 50m je zakresleno do situačního výkresu, který je součástí tohoto Vyjádření.

VŠEOBECNÉ PODMÍNKY OCHRANY SÍTĚ ELEKTRONICKÝCH KOMUNIKACÍ společnosti CETIN a.s.

Číslo jednací: 41224/23

- (iv) Pokud se v Zájmovém území nachází podzemní silové vedení (NN) ve vlastnictví společnosti CETIN, je Stavebník povinen ve vztahu k projektové dokumentaci zajistit totéž, co je uvedeno pod písm (i) tohoto článku 5, přičemž platí, že Stavebník vyvolá Překládku v případech uvedených pod písm (ii) tohoto článku 5.
- (v) Stavebník je povinen při projektování Stavby, která je stavbou (a) zařízení silových elektrických sítí (VN, VVN a ZVVN) a/nebo (b) trakčních vedení, provést výpočet či posouzení rušivých vlivů na SEK, zpracovat ochranná opatření, to vše dle a v souladu s Příslušnými požadavky. Stavebník je povinen nejpozději třicet (30) Dnů před podáním žádosti o vydání příslušného správního rozhodnutí k umístění Stavby dle Stavebního zákona předat POS výpočet či posouzení rušivých vlivů na SEK a zpracovaná ochranná opatření.
- (vi) Je-li Stavba v souběhu s Kabelovodem, nebo Kabelovod kříží, je Stavebník povinen nejpozději ke Dni, ke kterému započne se zpracováním projektové dokumentace ke Stavbě, oznámit POS a projednat s POS (a) veškeré případy, kdy trajektorie podvrťů a protlaků budou vedeny ve vzdálenosti menší, než je 1,5 m od Kabelovodu a (b) jakékoliv výkopové práce, které budou nebo by mohly být vedeny v úrovni či pod úrovní Kabelovodu nebo kabelové komory.
- (vii) Je-li Stavba umístěna nebo má být umístěna v blízkosti Kabelovodu, ve vzdálenosti menší, než jsou 2 m nebo kříží-li Stavba Kabelovod ve vzdálenosti menší, než je 0,5 m nad nebo kdekoliv pod Kabelovodem, je Stavebník povinen předložit POS k posouzení zakreslení Stavby v příčných řezech, přičemž do příčného řezu je Stavebník rovněž povinen zakreslit profil kabelové komory.

6. POVINNOSTI STAVEBNÍKA PŘI PROVÁDĚNÍ STAVBY

- (i) Stavebník je před započítím jakýchkoliv zemních prací ve vztahu ke Stavbě povinen vytýčit trasu SEK na terénu dle Příslušných požadavků a dle Stavebního zákona. S vytýčenou trasou SEK je Stavebník povinen seznámit všechny osoby, které budou anebo by mohly zemní práce ve vztahu ke Stavbě provádět. V případě porušení této povinnosti bude Stavebník odpovědný společností CETIN za náklady a škody, které porušením této povinnosti společností CETIN vzniknou a je povinen je společností CETIN uhradit.
- (ii) Pět (5) Pracovních dní před započítím jakýchkoliv prací ve vztahu ke Stavbě je Stavebník povinen oznámit společnosti CETIN, že zahájí práce či činnosti ve vztahu ke Stavbě. Písemné oznámení dle předchozí věty zašle Stavebník na adresu elektronické pošty POS a bude obsahovat minimálně číslo jednací Vyjádření a kontaktní údaje Stavebníka.
- (iii) Stavebník je povinen zabezpečit a zajistit SEK proti mechanickému poškození, a to zpravidla dočasným umístěním silničních betonových panelů nad kabelovou trasou SEK. Do doby, než je zajištěna a zabezpečena ochrana SEK proti mechanickému poškození, není Stavebník oprávněn přejíždět vozidly nebo stavební mechanizací kabelovou trasu SEK. Při přepravě vysokých nákladů nebo při projíždění stroji, vozidly či mechanizací pod nadzemním vedením SEK je Stavebník povinen prověřit, zda výška nadzemního vedení SEK je dostatečná a umožňuje spolehlivý a bezpečný způsob přepravy nákladu či průjezdu strojů, vozidel či mechanizace.
- (iv) Při provádění zemních prací v blízkosti SEK je Stavebník povinen postupovat tak, aby nedošlo ke změně hloubky uložení nebo prostorového uspořádání SEK. V místech, kde SEK vystupuje ze země do budovy, rozváděče, na sloup apod. je Stavebník povinen vykonávat zemní práce se zvýšenou mírou opatrnosti, výkopové práce v blízkosti sloupů nadzemního vedení SEK je Stavebník povinen provádět v takové vzdálenosti od sloupu nadzemního vedení SEK,

Číslo žádosti: 0123 184 216

- kteřá je dostatečná k tomu, aby nedošlo nebo nemohlo dojít k narušení stability sloupu nadzemního vedení SEK. Stavebník je povinen zajistit, aby jakoukoliv jeho činností nedošlo bez souhlasu a vědomí společnosti CETIN (a) ke změně nivelety terénu, a/nebo (b) k výsadbě trvalých porostů, a/nebo (c) ke změně rozsahu a změně konstrukce zpevněných ploch. Pokud došlo k odkrytí SEK, je Stavebník povinen SEK po celou dobu odkrytí náležitě zabezpečit proti prověšení, poškození a odcizení.
- (v) Zjistí-li Stavebník kdykoliv během provádění prací ve vztahu ke Stavbě jakýkoliv rozpor mezi údaji v projektové dokumentaci a skutečností, je povinen bezodkladně přerušit práce a oznámit zjištěný rozpor na adresu elektronické pošty POS. Stavebník není oprávněn pokračovat v pracích ve vztahu ke Stavbě do doby, než získá písemný souhlas POS s pokračováním prací.
- (vi) Stavebník není bez předchozího písemného souhlasu společností CETIN oprávněn manipulovat s kryty kabelových komor, jakkoliv zakrývat vstupy do kabelových komor, a to ani dočasně, vstupovat do kabelových komor, jakkoliv manipulovat s případně odkrytými prvky SEK či s jakýmkoliv jiným zařízením se SEK souvisejícím. Rovněž bez předchozího písemného souhlasu společností CETIN není Stavebník oprávněn umístit nad trasou Kabelovodu jakoukoliv jinou síť technické infrastruktury v podélném směru.
- (vii) Byla-li v souladu s Vyjádřením a těmito VPOSEK odkryta SEK je Stavebník povinen tři (3) Pracovní dny před zakrytím SEK písemně oznámit POS zakrytí SEK a vyzvat ho ke kontrole před zakrytím. Oznámení Stavebníka dle předchozí věty musí obsahovat minimálně předpokládaný Den zakrytí, číslo jednací Vyjádření a kontaktní údaje Stavebníka. Stavebník není oprávněn provést zakrytí do doby, než získá písemný souhlas POS se zakrytím.

7. ROZHODNÉ PRÁVO

Vyjádření a VPOSEK se řídí českým právem, zejména Občanským zákoníkem, Zákonem o elektronických komunikacích a Stavebním zákonem. Veškeré spory z Vyjádření či VPOSEK vyplývající budou s konečnou platností řešeny u příslušného soudu České republiky.

8. PÍSEMNÝ STYK

Písemným stykem či pojmem „písemně“ se pro účely Vyjádření a VPOSEK rozumí předání zpráv jedním z těchto způsobů:
- v listinné podobě;
- e-mailovou zprávou se zaručeným elektronickým podpisem dle zák. č. 227/2000 Sb., o elektronickém podpisu a o změně některých dalších zákonů (zákon o elektronickém podpisu), ve znění pozdějších předpisů;

9. ZÁVĚREČNÁ USTANOVENÍ

- (i) Stavebník, Žadatel nebo jím pověřená třetí osoba je počínaje Dnem převzetí Vyjádření povinen užít informace a data uvedená ve Vyjádření pouze a výhradně k účelu, pro který mu byla tato poskytnuta. Stavebník, Žadatel nebo jím pověřená třetí osoba není oprávněn informace a data rozmnožovat, rozšiřovat, pronajímat, půjčovat či jinak umožnit jejich užívání třetí osobou bez předchozího písemného souhlasu společností CETIN.
- (ii) Pro případ porušení kterékoliv z povinností Stavebníka, Žadatele nebo jím pověřené třetí osoby, založené Vyjádřením /nebo těmito VPOSEK je Stavebník, Žadatel či jím pověřená třetí osoba odpovědný za veškeré náklady a škody, které společností CETIN vzniknou porušením povinností Stavebníka, Žadatele nebo jím pověřené třetí osoby.

Číslo jednací: 41224/23

Číslo žádosti: 0123 184 216

Informace k vytyčení *SEK*

V případě požadavku na vytyčení *PVSEK* společnosti *CETIN a.s.* se, prosím, obraťte na společnosti uvedené níže.

CETIN a.s. - středisko Praha a Stř.Čechy

se sídlem: Českomoravská 2510/19, Libeň, 190 00 Praha 9

IČ: 04084063

DIČ: CZ04084063

kontakt: tel: 238461858 obslužná doba po-pa 8 - 14 hod

TEMO-TELEKOMUNIKACE, a.s. - výhradní dodavatel společnosti CETIN a.s.

se sídlem: U Záběhlického zámku 233/15, 106 00 Praha 10

IČ: 25740253

DIČ: CZ25740253

kontakt: Michal Nun, mobil: 601 378 578, vytyceni@temo.cz

ARITMET s.r.o.

se sídlem: Gutova 2134/26, 100 00 Praha 10

IČ: 27951529

DIČ: CZ27951529

kontakt: Mikuláš Záworka, mobil: 606213599, e-mail: mikulas.zaworka@aritmet.cz
Štěpán Klemens, mobil: 728445254, e-mail: stepan.klemens@aritmet.cz**FEM - Miloš Fejfar**

se sídlem: Lužany 209, 507 06 Lužany

IČ: 01735977

DIČ:

kontakt: Miloš Fejfar, mobil: 602483031, e-mail: fejfarmilos@seznam.cz

FORTEL s.r.o.

se sídlem: Nušlova 2286, 158 00 Praha 5

IČ: 62909380

DIČ: CZ62909380

kontakt: Petr Láska, mobil: 602308933, e-mail: fortel@fortel.cz

Chadima Zdeněk

se sídlem: Máchova 257, 539 73 Skuteč

IČ: 01222163

DIČ:

kontakt: Zdeněk Chadima, tel: 731115933, e-mail: z.chadima@tiscali.cz

Ing. Václav Hlavatý

se sídlem: V Lukách 2162, 269 01 Rakovník

IČ: 44255501

DIČ:

kontakt: Ing. Václav Hlavatý, mobil: 606632506, e-mail: dobrahlava@seznam.cz

Milouš Koloušek

se sídlem: Novovysočanská 827/36, 190 00 Praha - Vysočany

IČ: 76397238

DIČ:

kontakt: Milouš Koloušek, mobil: 605297296, e-mail: mkolousek@ixcon.cz

Miroslav Kraušner

se sídlem: Jaselská 1159, 295 01 Mnichovo Hradiště

IČ: 64721051

DIČ: CZ64721051

kontakt: Miroslav Kraušner, mobil: 602350825, e-mail: spojdrat@seznam.cz

Číslo jednací: 41224/23

Číslo žádosti: 0123 184 216

NEWTELELINE spol. s r.o.

se sídlem: Praha 6, Bělohorská 185/163 169 00

IČ: 48108421

DIČ: CZ48108421

kontakt: Michal Schonauer, mobil: 608333920, e-mail: michal.schonauer@ntl.cz

SITEL, spol. s r.o.

se sídlem: Baarova 957/15, 140 00 Praha 4

IČ: 44797320

DIČ: CZ 44797320

kontakt: Zdeněk Halamka, mobil: 602 234 287, e-mail: zhalamka@sitel.cz,
Stanislav Rada, mobil: 606 744 788, e-mail: sr@sitel.cz

SPOJMONT s.r.o.

se sídlem: Žitavského 556, 156 00 Praha 5

IČ: 61501387

DIČ: CZ61501387

kontakt: Miloslav Možný, mobil: 777794853, e-mail: info@spojmont.cz
Jan Adámek, mobil: 777226627, e-mail: info@spojmont.cz

SUPTel a.s.

se sídlem: Hřbitovní 1322/15, 312 16 Plzeň

IČ: 25229397

DIČ: CZ25229397

kontakt: Bohumír Fulín, mobil: 724635314, e-mail: fulin@suptel.cz
Jiří Kalfířt, mobil: 724635351, e-mail: kalfirt@suptel.cz
Vlastimil Koudelka, mobil: 725277777, e-mail: koudelka@suptel.cz

Vegacom, a.s.

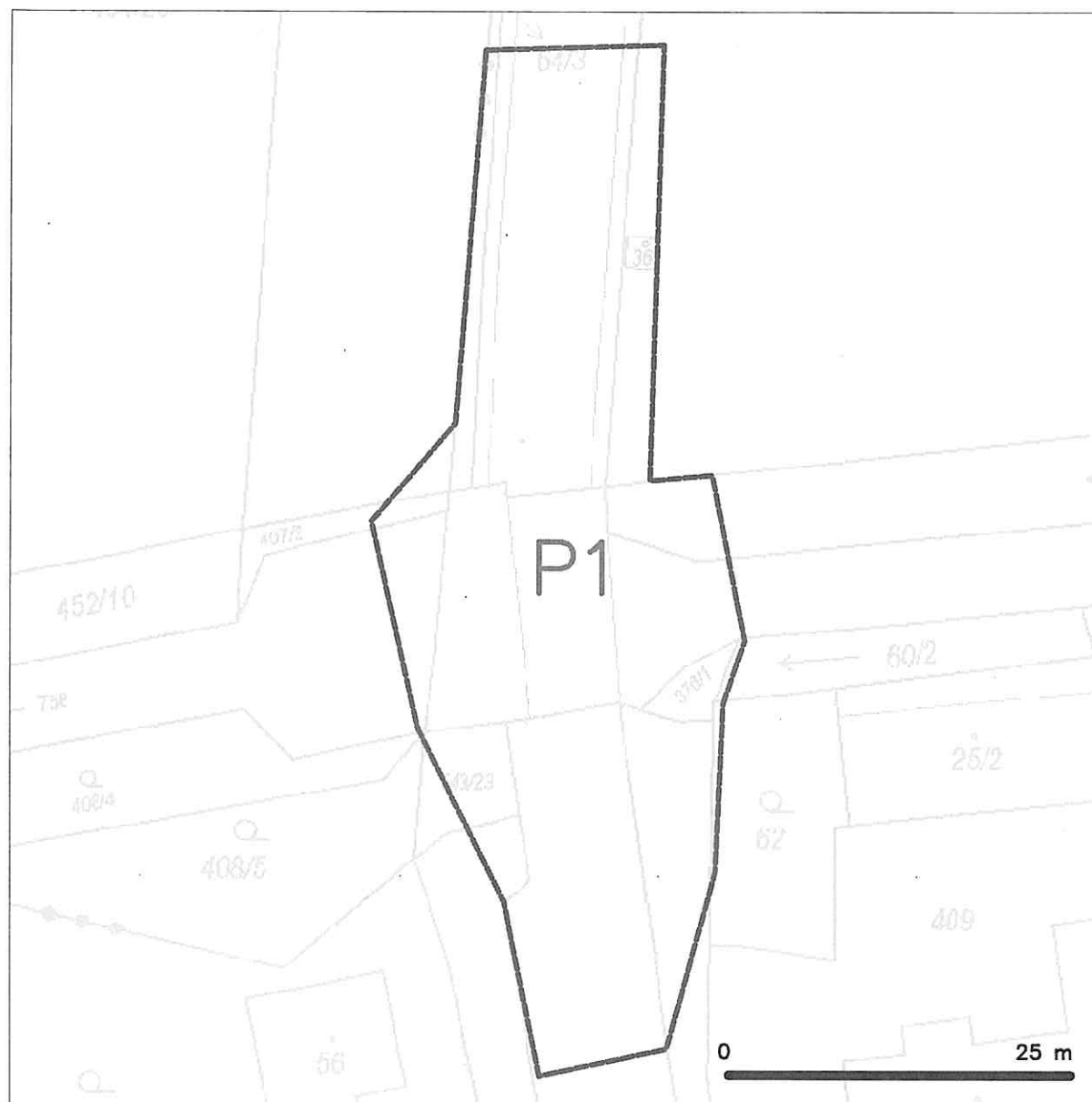
se sídlem: Novodvorská 1010/14, 142 01 Praha4

IČ: 25788680

DIČ: CZ25788680

kontakt: Milan Novotný, mobil: 724 437 713, e-mail: novotnym@vegacom.cz.

SITUAČNÍ VÝKRES - ZÁJMOVÉ ÚZEMÍ

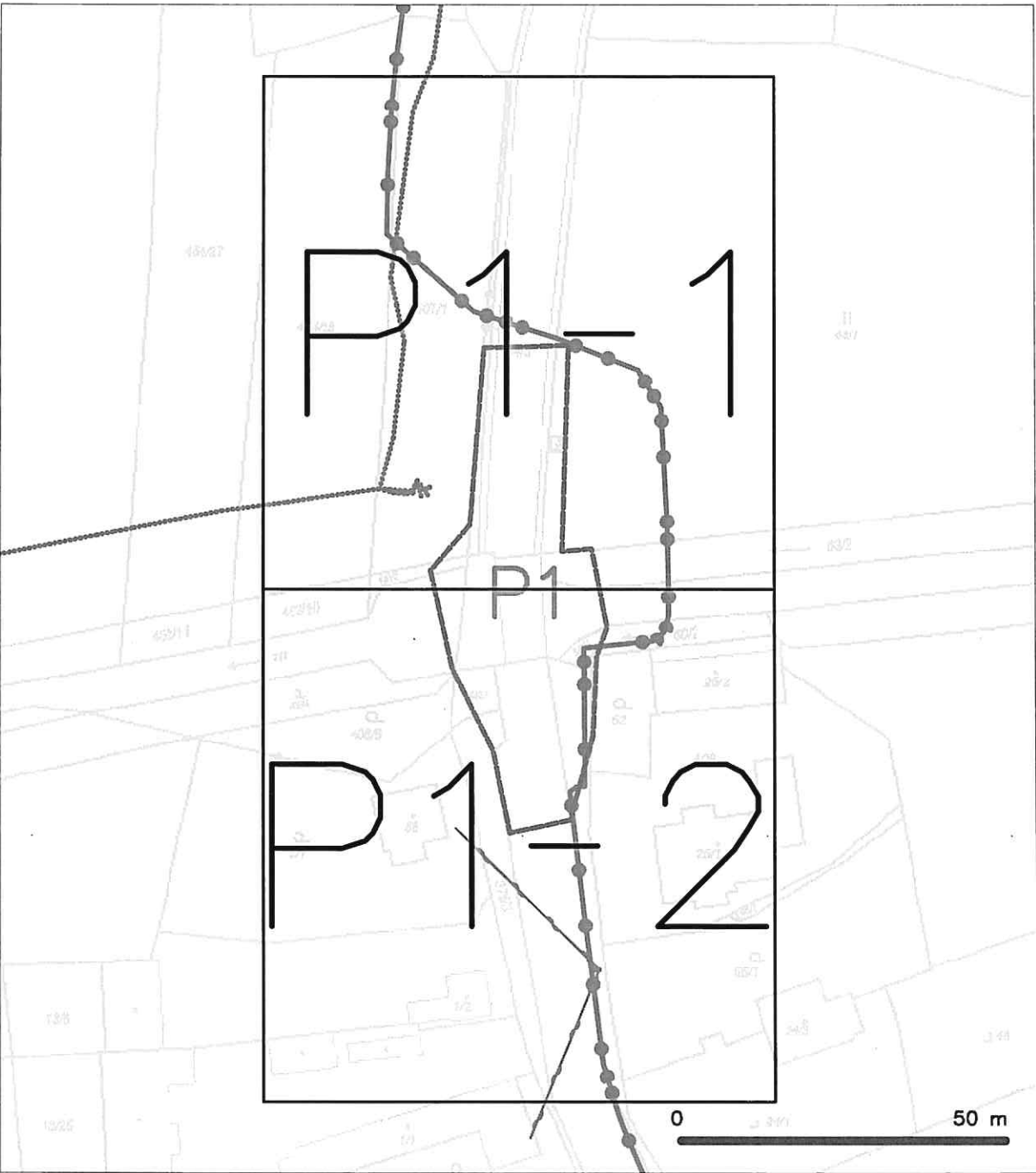


LEGENDA

----- hranice zájmového území a vyjádření

Kauf
 CETIN a.s.
 Českomoravská 2510/19, Libeň
 190 00 Praha 9
 DIČ: CZ04084063
 102

SITUAČNÍ VÝKRES - POLYGON 1



LEGENDA

- | | | | |
|-----------|---|-----|---|
| ----- | hranice zájmového území k vyjádření | —●— | nezaměřený průběh optického kabelu, HDPE trubky |
| - - - - - | NN přípojka, území s NN přípojkou CETIN | —●— | nebo souběh optického a metalického kabelu |
| —●— | zaměřený průběh metalického kabelu | —●— | radové síť, ochranné pásmo radové sítě |
| —●— | zaměřený průběh optického kabelu, HDPE trubky | —●— | nadzemní síť |
| —●— | nebo souběh optického a metalického kabelu | —●— | nepravoúhelná síť |
| —●— | nezaměřený průběh metalického kabelu | —●— | podzemní síť cizí |
| —●— | nadzemní síť cizí | —●— | síť s NN |
| | | —●— | kollektor, kabelovod |

SITUAČNÍ VÝKRES - POLYGON 1, list kladu P1-1



LEGENDA

- | | |
|---|---|
| --- hranice zájmového území k vyjádření | --- nezaměřený průběh optického kabelu, HDPE trubky |
| -.-.-.-.- NN přípojka, území s NN přípojkou CETIN | --- nebo souběh optického a metalického kabelu |
| --- zaměřený průběh metalického kabelu | --- radiové sítě, ochranné pásmo radiové sítě |
| --- zaměřený průběh optického kabelu, HDPE trubky | --- nadzemní sítě |
| --- nebo souběh optického a metalického kabelu | --- neprůhledné sítě |
| --- nezaměřený průběh metalického kabelu | --- podzemní sítě cizí |
| --- nadzemní sítě cizí | --- síť s NN |
| | [] === kolektor, kabelovod |

SITUAČNÍ VÝKRES - POLYGON 1, list kladu P1-2



LEGENDA

- | | |
|---|---|
| --- tržnice zámavého území k vyjádření | --- nezaměřený průběh optického kabelu, HDPE trubky |
| - - - - - NW přípojka, území s NV přípojkou CETIN | --- nebo souběh optického a metalického kabelu |
| --- zaměřený průběh metalického kabelu | --- radiové síť, ochranné pásmo radiové sítě |
| --- zaměřený průběh optického kabelu, HDPE trubky | --- nadzemní síť |
| --- nebo souběh optického a metalického kabelu | --- nepravozované síť |
| --- nezaměřený průběh metalického kabelu | --- podzemní síť cizí |
| --- nadzemní síť cizí | --- síť s NV |
- [] = kolektor, kabelovod

SAGASTA s.r.o.
Novodvorská 1010/14
14200 Praha

NAŠE ZNAČKA
0101884849

VYŘÍZENO DNE
09.02.2023

Sdělení o existenci energetického zařízení, sítě pro elektronickou komunikaci nebo zařízení technické infrastruktury v majetku společnosti ČEZ Distribuce, a. s., pro akci:

III/27515 Kolomuty,most ev.č.27515-7 přes Klenici za Kolomuty

Vážený zákazníku,

Na základě Vaší žádosti 0101884849 ze dne 09.02.2023 Vám zasíláme sdělení o existenci energetického zařízení, sítě pro elektronickou komunikaci nebo zařízení technické infrastruktury v majetku společnosti ČEZ Distribuce, a. s., ve Vámi vymezeném zájmovém území.

Dovolujeme si Vás upozornit, že sdělení nenahrazuje vyjádření provozovatele distribuční soustavy k projektové dokumentaci pro územní nebo stavební řízení, k připojení nového odběru, zdroje elektrické energie nebo k navýšení rezervovaného příkonu a výkonu a s výjimkou havárií ani souhlas s činností v ochranném pásmu.

Toto sdělení je platné do 09.08.2023 a je jedním z podkladů pro zpracování projektové dokumentace, pokud je taková dokumentace zpracovávána.

V majetku ČEZ Distribuce, a. s., se na Vámi uvedeném zájmovém území nachází nebo ochranným pásmem zasahuje energetické zařízení typu:

	síť NN	síť VN	síť VVN
Podzemní síť	střet		
Nadzemní síť		střet	

Stanice	střet
---------	-------

V majetku ČEZ Distribuce, a. s., se na Vámi uvedeném zájmovém území nachází nebo ochranným pásmem zasahuje síť pro elektronickou komunikaci typu:

	síť pro elektronickou komunikaci
Podzemní síť	
Nadzemní síť	

Zařízení technické infrastruktury zahrnuje zejména vodovodní, kanalizační a plynové přípojky pro objekty ČEZ Distribuce a. s., a dále pak další podzemní a nadzemní zařízení sloužící pro provoz distribuční sítě. V majetku ČEZ Distribuce, a. s., se na Vámi uvedeném zájmovém území nachází nebo ochranným pásmem zasahuje zařízení technické infrastruktury:

	zařízení technické infrastruktury
Nadzemní nebo podzemní	

Energetické zařízení (mimo nadzemních sítí NN), zařízení sítě pro elektronickou komunikaci a zařízení technické infrastruktury je chráněno ochranným pásmem podle § 46 zákona č. 458/2000 Sb., o podmínkách podnikání a o výkonu státní správy v energetických odvětvích a o změně některých zákonů (energetický zákon), ve znění pozdějších předpisů. Přibližný průběh tras energetických zařízení, sítě pro elektronickou komunikaci (v trase kabelového vedení může být uloženo několik kabelů energetických i komunikačních) a tras zařízení technické infrastruktury zasíláme v příloze tohoto dopisu.

V případě existence **podzemních** energetických zařízení, sítě pro elektronickou komunikaci nebo zařízení technické infrastruktury je povinností stavebníka alespoň 14 dní před započítím zemních prací požádat telefonicky na 800 850 860 nebo e-mailem na info@cezdistribuce.cz o tzv. **vytyčení trasy podzemního zařízení**, sítě pro elektronickou komunikaci nebo zařízení technické infrastruktury. O vytyčení lze požádat pouze na základě vydaného sdělení o existenci energetického zařízení, sítě pro elektronickou komunikaci nebo zařízení technické infrastruktury, a to (mimo havárií) nejpozději 30 dní před koncem jeho platnosti.

Dojde-li k obnažení podzemního vedení nebo k poškození energetického zařízení, sítě pro elektronickou komunikaci nebo zařízení se sítí pro elektronickou komunikaci související nebo zařízení technické infrastruktury ve vlastnictví ČEZ Distribuce, a. s., nahlaste nám prosím tuto skutečnost bezodkladně jako poruchu na bezplatnou linku 800 850 860.

Pokud uvažovaná **akce nebo činnost zasáhne do ochranného pásma** nadzemních vedení, trafostanic nebo sítě pro elektronickou komunikaci, popř. bude po vytyčení zjištěno, že zasahuje do ochranného pásma podzemních energetických zařízení nebo zařízení pro elektronickou komunikaci, je nutné písemně požádat společnost ČEZ Distribuce, a. s., o souhlas s činností v ochranném pásmu (formulář je k dispozici na www.cezdistribuce.cz v části Formuláře / Činnosti v ochranných pásmech, kontaktní údaje pro podání Vaší žádosti naleznete v zápatí). Jestliže uvažovaná akce vyvolá potřebu dílčí změny trasy vedení nebo přemístění některých prvků energetického zařízení nebo sítě pro elektronickou komunikaci včetně souvisejícího zařízení, je nutné včas společnost ČEZ Distribuce, a. s., požádat o přeložku zařízení podle § 47 energetického zákona.

Zároveň Vás upozorňujeme, že v zájmovém území se může nacházet taktéž energetické zařízení, síť pro elektronickou komunikaci nebo zařízení technické infrastruktury, které není v majetku společnosti ČEZ Distribuce, a. s.

V souvislosti s výše uvedeným si Vás dovoluujeme upozornit, že uvedené sdělení včetně jeho příloh obsahuje skutečnosti tvořící obchodní tajemství společnosti ČEZ Distribuce, a. s. Poskytnuté informace jsou dále také důvěrnými informacemi a obchodně citlivými informacemi společnosti ČEZ Distribuce, a. s. Z výše uvedených důvodů si Vás proto společnost ČEZ Distribuce, a. s., dovoluje upozornit, že s poskytnutými informacemi je potřeba nakládat dle platných právních předpisů, v opačném případě se vystavujete postihu ve smyslu platné právní úpravy. V této souvislosti si Vás dále dovoluujeme upozornit, že požadované informace nesmí být předány, sděleny, využity, zpřístupněny, či jiným způsobem postoupeny na jakoukoli třetí osobu bez předchozího prokazatelného souhlasu společnosti ČEZ Distribuce, a. s. Informace o existenci energetického zařízení, sítě pro elektronickou komunikaci a zařízení technické infrastruktury mohou být využity pouze pro účel, pro který byly vyžádány.

S pozdravem

ČEZ Distribuce, a. s.
Děčín, Děčín IV-Podmokly
Teplická 874/8
PSČ 405 02
IČ: 24729035

Přílohy

1. Situační výkres zájmového území
2. Podmínky pro provádění činností v ochranných pásmech energetických zařízení, sítě pro elektronickou komunikaci a zařízení technické infrastruktury

PODMÍNKY PRO PROVÁDĚNÍ ČINNOSTÍ V OCHRANNÝCH PÁSMECH PODZEMNÍCH VEDENÍ

Ochranné pásmo podzemních vedení elektrizační soustavy do 110 kV vč. a vedení řídicí, měřicí a zabezpečovací techniky je stanoveno v § 46 odst. 5 zákona č. 458/2000 Sb., o podmínkách podnikání a o výkonu státní správy v energetických odvětvích a o změně některých zákonů (energetický zákon), ve znění pozdějších předpisů, a činí 1 metr po obou stranách krajního kabelu (energetického nebo pro elektronickou komunikaci) kabelové trasy, nad 110 kV činí 3 metry po obou stranách krajního kabelu.

V ochranném pásmu podzemního vedení je podle § 46 odst. 8 a 10 energetického zákona zakázáno:

- a) zřizovat bez souhlasu vlastníka těchto zařízení stavby či umisťovat konstrukce a jiná podobná zařízení, jakož i uskladňovat hořlavé a výbušné látky,
- b) provádět bez souhlasu vlastníka zemní práce,
- c) provádět činnosti, které by mohly ohrozit spolehlivost a bezpečnost provozu těchto zařízení nebo ohrozit život, zdraví či majetek osob,
- d) provádět činnosti, které by znemožňovaly nebo podstatně znesnadňovaly přístup k těmto zařízením,
- e) vysazovat trvalé porosty a přejíždět vedení mechanizmy o celkové hmotnosti nad 6 tun.

Pokud stavba nebo stavební činnost zasahuje do ochranného pásma podzemního vedení, je třeba požádat o písemný souhlas vlastníka nebo provozovatele tohoto zařízení na základě § 46 odst. 8 a 11 energetického zákona.

V ochranných pásmech podzemních energetických vedení a sítí pro elektronickou komunikaci je třeba dále dodržovat následující podmínky:

1. Dodavatel prací musí před zahájením prací zajistit vytýčení podzemního zařízení a prokazatelně seznámit pracovníky, jichž se to týká, s jejich polohou a upozornit na odchylky od výkresové dokumentace.
2. Výkopové práce do vzdálenosti 1 metr od osy (krajního) kabelu musí být prováděny ručně.
3. Zemní práce musí být prováděny v souladu s ČSN 73 6133 Návrh a provádění zemního tělesa pozemních komunikací a při zemních pracích musí být dodrženo Nařízení vlády č. 591/2006 Sb., bližších minimálních požadavcích na bezpečnost a ochranu zdraví při práci na staveništích.
4. Místa křížení a souběhy ostatních zařízení a staveb se zařízeními energetickými, komunikačními sítěmi pro elektronickou komunikaci nebo zařízeními technické infrastruktury musí být vyprojektovány a provedeny v souladu s platnými normami a předpisy, zejména s ČSN 33 2000-5-52, ČSN EN 50110-1, ČSN EN 50341-1, ČSN 73 6005 a PNE 33 0000-6, PNE 33 3301, PNE 34 1050.
5. Dodavatel prací musí oznámit příslušnému provozovateli distribuční soustavy zahájení prací minimálně 3 pracovní dny předem.
6. Při potřebě přejíždění trasy podzemních vedení nebo podzemních zařízení vozidly nebo mechanizmy je třeba po dohodě s vlastníkem provést dodatečnou ochranu proti mechanickému poškození.
7. Manipulovat s obnaženými kabely pod napětím je možné pouze se souhlasem vlastníka. Odkryté zařízení sítě pro elektronickou komunikaci včetně ochranné trubky (HDPE apod.) musí být řádně zabezpečeno při práci i proti poškození nepovolanou osobou.
8. Před záhozem kabelové trasy musí být zástupce vlastníka kabelu / ochranné trubky vyzván ke kontrole uložení. Pokud tato organizace provádějící zemní práce neprovede, vyhrazuje si provozovatel distribuční soustavy právo nechat inkriminované místo znovu odkrýt.
9. Při záhozu musí být zemina pod kabely řádně udusána, kabely zapískovány a provedeno krytí proti mechanickému poškození. Podkopané kabely sítě elektronické komunikace budou podloženy ve vzdálenosti 1,5 m a zemina pod podložení musí být řádně upěchována. Pro zavěšení kabelu nebude použito sousedních kabelů nebo potrubí. Kabelové spojky budou uloženy vodorovně na můstku. Při práci s vysazováním a podkládáním kabelů stavebník včas vyzve k přítomnosti pracovníka pověřeného společností ČEZ Distribuce, a. s.
10. Bez předchozího souhlasu je zakázáno snižovat nebo zvyšovat vrstvu zeminy nad kabelem.
11. Každé poškození zařízení provozovatele distribuční soustavy musí být okamžitě nahlášeno na bezplatnou linku ČEZ Distribuce 800 850 860, která je Vám k dispozici 24 hodin denně, 7 dní v týdnu.
12. Ukončení stavby musí být neprodleně ohlášeno příslušnému provoznímu útvaru.
13. Po dokončení stavby provozovatel distribuční soustavy nesouhlasí s vyhlášením ochranného pásma nových rozvodů, které jsou budovány, protože se již jedná o práce v ochranném pásmu zařízení provozovatele distribuční soustavy. Případné opravy nebo rekonstrukce na svém zařízení nebude provozovatel distribuční soustavy provádět na výjimku z ochranného pásma nebo na základě souhlasu s činností v tomto pásmu.

Případné nedodržení uvedených podmínek bude řešeno příslušným stavebním úřadem nebo nahlášeno Energetickému regulačnímu úřadu jako správní delikt ve smyslu příslušného ustanovení energetického zákona spočívající v porušení zákazu provádět činnosti v ochranných pásmech dle § 46 uvedeného zákona.

PODMÍNKY PRO PROVÁDĚNÍ ČINNOSTÍ V OCHRANNÝCH PÁSMECH NADZEMNÍCH VEDENÍ

Ochranné pásmo nadzemního vedení distribuční soustavy podle § 46 odst. 3 zákona č. 458/2000 Sb., o podmínkách podnikání a o výkonu státní správy v energetických odvětvích a o změně některých zákonů (energetický zákon), je souvislý prostor vymezený svislými rovinami vedenými po obou stranách vedení ve vodorovné vzdálenosti měřené kolmo na vedení, které činí od krajního vodiče vedení na obě jeho strany:

- a) u napětí nad 1 kV a do 35 kV včetně
 - pro vodiče bez izolace 7 metrů (resp. 10 metrů u zařízení postaveného do 31. 12. 1994, vyjma lesních průseků, kde rozsah ochranného pásma i do uvedeného data činí 7 metrů),
 - pro vodiče s izolací základní 2 metry,
 - pro závěsná kabelová vedení 1 metr;
- b) u napětí nad 35 kV do 110 kV včetně
 - pro vodiče bez izolace 12 metrů (resp. 15 metrů u zařízení postaveného do 31. 12. 1994),
 - pro vodiče s izolací základní 5 metrů;
- c) u zařízení sítí pro elektronickou komunikaci 1 metr od krajního vedení.

Poznámka: Nadzemní vedení nízkého napětí (do 1 kV) není chráněno ochranným pásmem. Při činnostech prováděných v jeho blízkosti (práce v blízkosti) je nutné dodržet vzdálenosti dané ČSN EN 50110-1.

V ochranném pásmu nadzemního vedení je podle § 46 odst. 8 a 9 energetického zákona zakázáno:

1. zřizovat bez souhlasu vlastníka těchto zařízení stavby či umisťovat konstrukce a jiná podobná zařízení, jakož i uskláňovat hořlavé a výbušné látky,
2. provádět bez souhlasu vlastníka zemní práce,
3. provádět činnosti, které by mohly ohrozit spolehlivost a bezpečnost provozu těchto zařízení nebo ohrozit život, zdraví či majetek osob,
4. provádět činnosti, které by znemožňovaly nebo podstatně znesnadňovaly přístup k těmto zařízením,
5. vysazovat chmelnice a nechávat růst porosty nad výšku 3 metry.

Pokud stavba nebo stavební činnost zasahuje do ochranného pásma nadzemního vedení, je třeba požádat o písemný souhlas vlastníka nebo provozovatele tohoto zařízení na základě § 46 odst. 8 a 11 energetického zákona.

V ochranných pásmech nadzemních energetických vedení a sítí pro elektronickou komunikaci je třeba dále dodržovat následující podmínky:

1. Při pohybu nebo pracích v blízkosti elektrického vedení se nesmí osoby, předměty, prostředky nemající povahu jeřábu přiblížit k živým částem vodičů vysokého napětí blíže než 2 metry a u vodičů velmi vysokého napětí blíže než 3 metry (dle PNE 330000-6), pokud není větší vzdálenost stanovena v jiném předpisu (např. ČSN ISO 12480-1).
2. Jeřáby a jim podobná zařízení musí být umístěny tak, aby v kterékoli poloze byly všechny jejich části mimo ochranné pásmo vedení, a musí být zamezeno vymrštění lana.
3. Je zakázáno stavět budovy nebo jiné objekty v ochranných pásmech nadzemních vedení vysokého napětí.
4. Je zakázáno, provádět veškeré pozemní práce, při kterých by byla narušena stabilita podpěrných bodů (sloupů nebo stožárů).
5. Je zakázáno upevňovat antény, reklamy, ukazatele apod. pod, přes nebo přímo na stožáry elektrického vedení.
6. Dodavatel prací musí prokazatelně seznámit své pracovníky, jichž se to týká s ČSN EN 50110-1.
7. Pokud není možné dodržet body č. 1 až 4, je možné požádat příslušný provozní útvar provozovatele distribuční soustavy o další řešení (zajištění odborného dohledu pracovníka s elektrotechnickou kvalifikací dle Vyhlášky č. 50/1978 Sb., vypnutí a zajištění zařízení, zaizolování živých částí apod.), pokud nejsou tyto podmínky již součástí jiného vyjádření ke konkrétní stavbě.
8. V případě požadavku na vypnutí zařízení po nezbytnou dobu provádění prací je nutné požádat minimálně 2 měsíce před požadovaným termínem. V případě vedení nízkého napětí je možné též požádat o zaizolování části vedení.
9. Stavba bude situována tak, aby každá její část včetně dočasných zařízení byla vzdálena nejméně 1,5 m od osy nadzemního zařízení pro elektronickou komunikaci.
10. Do vzdálenosti 1,5 metru od osy nadzemního zařízení pro elektronickou komunikaci nebudou používány mechanismy ohrožující provoz zařízení, skladován materiál, zemina, prováděny postřiky nebo jiná činnost, která by mohla ohrozit provoz zařízení nebo jiného zařízení souvisejícího s nadzemní sítí pro elektronickou komunikaci.

Případné nedodržení uvedených podmínek bude řešeno příslušným stavebním úřadem nebo nahlášeno Energetickému regulačnímu úřadu jako správní delikt ve smyslu příslušného ustanovení energetického zákona, spočívající v porušení zákazu provádět činnosti v ochranných pásmech dle § 46 uvedeného zákona.

PODMÍNKY PRO PROVÁDĚNÍ ČINNOSTÍ V OCHRANNÝCH PÁSMECH ELEKTRICKÝCH STANIC

Ochranné pásmo elektrické stanice je stanoveno v § 46 odst. 6 zákona č. 458/2000 Sb., o podmínkách podnikání a o výkonu státní správy v energetických odvětvích a o změně některých zákonů (energetický zákon), a je vymezeno svislými rovinami vedenými ve vodorovné vzdálenosti:

- a) u venkovních elektrických stanic a dále stanic s napětím větším než 52 kV v budovách 20 metrů vně od oplocení nebo v případě, že stanice není oplocena, 20 metrů od vnějšího líce obvodového zdiva,
- b) u stožárových elektrických stanic a věžových stanic s venkovním přívodem s převodem napětí z úrovně nad 1 kV a menší než 52 kV na úroveň nízkého napětí 7 m od vnější hrany půdorysu stanice ve všech směrech,
- c) u kompaktních a zděných el. stanic s převodem napětí z úrovně nad 1 kV a menší než 52 kV na úroveň nízkého napětí 2 metry od vnějšího pláště stanice ve všech směrech,
- d) u vestavěných el. stanic 1 metr vně od obestavění.

V ochranném pásmu elektrické stanice je podle § 46 odst. 8 a 10 energetického zákona zakázáno:

- 1. zřizovat bez souhlasu vlastníka těchto zařízení stavby či umisťovat konstrukce a jiná podobná zařízení, jakož i uskláňovat hořlavé a výbušné látky,
- 2. provádět bez souhlasu vlastníka zemní práce,
- 3. provádět činnosti, které by mohly ohrozit spolehlivost a bezpečnost provozu těchto zařízení nebo ohrozit život, zdraví či majetek osob,
- 4. provádět činnosti, které by znemožňovaly nebo podstatně znesnadňovaly přístup k těmto zařízením.

Pokud stavba nebo stavební činnost zasahuje do ochranného pásma elektrické stanice, je třeba požádat o písemný souhlas vlastníka nebo provozovatele tohoto zařízení na základě § 46 odst. 8 a 11 energetického zákona.

V ochranném pásmu elektrické stanice je dále zakázáno provádět činnosti, které by mohly mít za následek ohrožení bezpečnosti a spolehlivosti provozu stanice nebo zmenšující či podstatně znesnadňující její obsluhu a údržbu a to zejména:

- 5. provádět výkopové práce ohrožující zaústění podzemních vedení vysokého a nízkého napětí nebo stabilitu stavební části el. stanice (viz podmínky pro činnosti v ochranných pásmech podzemního vedení),
- 6. skladovat či umisťovat předměty bránící přístupu do elektrické stanice nebo k rozvaděčům vysokého nebo nízkého napětí,
- 7. umisťovat antény, reklamy, ukazatele apod.,
- 8. zřizovat oplocení, které by znemožnilo obsluhu el. stanice.

Případné nedodržení uvedených podmínek bude řešeno příslušným stavebním úřadem nebo nahlášeno Energetickému regulačnímu úřadu jako správní delikt ve smyslu příslušného ustanovení energetického zákona spočívající v porušení zákazu provádět činnosti v ochranných pásmech dle § 46 uvedeného zákona.

PODMÍNKY PRO PROVÁDĚNÍ ČINNOSTÍ V OCHRANNÝCH PÁSMECH NEBO BEZPROSTŘEDNÍ BLÍZKOSTI ZAŘÍZENÍ TECHNICKÉ INFRASTRUKTURY

Ochranné pásmo zařízení technické infrastruktury činí 1 metr po obou stranách od potrubí nebo kabelu.

V ochranném pásmu zařízení technické infrastruktury je zakázáno bez souhlasu společnosti ČEZ Distribuce, a. s., provádět činnosti, které by mohly ohrozit vodárenské, plynárenské, kanalizační nebo jiné zařízení technické infrastruktury, jejich spolehlivost a bezpečnost provozu. Při provádění veškerých činností v ochranném pásmu i mimo ně nesmí dojít k poškození těchto zařízení.

V projektech v bezprostřední blízkosti zařízení technické infrastruktury je nutno dodržet vzájemné vzdálenosti inženýrských sítí dle ČSN 73 6005.

SAGASTA s.r.o.
Novodvorská 1010/14
Praha
142 00 LHOTKA



00000000101852386201

NAŠE ZNAČKA	VYŘIZUJE / LINKA	MÍSTO ODESLÁNÍ / DNE
001131914579	Jiří Vopršálek / 800 850 860	Plzeň 23. 2. 2023

Vyjádření k žádosti o souhlas s činností a/nebo s umístěním stavby v ochranném pásmu zařízení distribuční soustavy

Vážená paní, vážený pane,

dovolte nám, abychom reagovali na Vaši žádost ze dne 15. 2. 2023, ve které nás žádáte o souhlas s činností a/nebo umístěním stavby v blízkosti zařízení distribuční soustavy, resp. v ochranném pásmu zařízení distribuční soustavy (dále jen „zařízení“) v majetku společnosti ČEZ Distribuce, a. s.

Stavba a/nebo s ní související činnost na pozemku parcelní číslo viz předložená PD v katastrálním území Kolomuty vedená pod názvem „III/27515 Kolomuty, most ev. č. 27515-7 přes Klenici za Kolomuty“ se nachází v blízkosti zařízení distribuční soustavy, resp. zasahuje do ochranného pásma zařízení **podzemního vedení NN** v majetku provozovatele distribuční soustavy společnosti ČEZ Distribuce, a. s.

Jménem společnosti ČEZ Distribuce, a. s., Vám sdělujeme, že udělujeme souhlas s činností a/nebo umístěním stavby v blízkosti zařízení distribuční soustavy, resp. v ochranném pásmu předmětného zařízení.

Toto vyjádření pozbývá platnosti, nebude-li činnost a/nebo stavba zahájena do 1 roku od udělení souhlasu.

Platnost tohoto souhlasu je vázána na dodržení následujících podmínek:

1. Zhotovitel (dodavatel) musí před zahájením prací zajistit vytýčení podzemního zařízení a prokazatelně seznámit pracovníky, jichž se to týká, s jejich polohou a upozornit na odchylky od výkresové dokumentace. Výkopové práce do vzdálenosti 1 metr od osy (krajního) kabelu musí být prováděny ručně. Nejmenší dovolené krytí podzemních sítí, kabelů NN v tělese komunikace bude 1 m. Krytí je nutné přizpůsobit konstrukci ploch (dělený arot, betonové žlaby). Pro zajištění uložení podzemních sítí v souladu s ČSN 73 6005, ČSN 33 2000-5-52, PNE 33 3302 a PNE 34 1050 pro kabelová vedení, bude po vytýčení skutečného uložení kabelů (trasy a hloubky) zajištěno případné dílčí přeložení (zahloubení) distribučního zařízení v souladu s ust. § 47, zákona 458/2000 Sb. na náklady toho, kdo přeložku vyvolá. Smlouva na realizaci přeložky a přeložka zařízení distribuční soustavy musí být zrealizována před započítáním zemních prací.
2. Podmínkou pro zahájení činnosti v blízkosti zařízení distribuční soustavy, resp. v ochranném pásmu je platné sdělení o existenci zařízení v majetku společnosti ČEZ Distribuce, a. s., pro výše uvedené zájmové území, které získáte prostřednictvím Geoportálu (geoportal.cezdistribuce.cz), při dodržení podmínek uvedených ve sdělení a v tomto vyjádření.
3. Místa křížení a souběhy ostatních zařízení a staveb se zařízeními energetickými, komunikačními sítěmi pro elektronickou komunikaci nebo zařízeními technické infrastruktury musí být vyprojektovány a provedeny

v souladu s platnými normami a předpisy, zejména s ČSN 33 2000-5-52, ČSN EN 50110-1, ČSN EN 50341-1, ČSN 73 6005 a PNE 33 0000-6, PNE 33 3301, PNE 34 1050.

4. V případě nadzemního vedení nn budou pro stavby a konstrukce dodrženy odstupové vzdálenosti uvedené v PNE 33 3302 a hranu výkopu doporučujeme při realizaci stavby umístit min. 1 m od základové části podpěrného bodu.
5. Při realizaci stavby a/nebo provádění související činnosti nesmí dojít v žádném případě k nebezpečnému přiblížení osob, věcí, zařízení nebo mechanismů a strojů k živým částem pod napětím, tj. musí být dodržena minimální vzdálenost 1 m od živých částí zařízení nn, 2 m od vedení vn a 3 m od vedení vn dle PNE 33 0000-6 s vazbou na ČSN EN 50110-1, pokud není větší vzdálenost stanovena v jiném předpisu (např. ČSN ISO 12480-1). V případě, že nebude možné tuto vzdálenost dodržet, je žadatel povinen požádat o vypnutí předmětného elektrického zařízení, případně o dočasné zaizolování vodičů nn.
6. Pracovníci provádějící práce budou prokazatelně poučeni o nebezpečí, které hrozí při nedodržení bezpečnostních předpisů. S ohledem na provádění prací v blízkosti zařízení distribuční soustavy, resp. v ochranném pásmu upozorňujeme na možnost nebezpečných vlivů od elektrického zařízení. Opatření proti těmto vlivům je na straně žadatele, dodavatele prací nebo jimi pověřených osobách. ČEZ Distribuce, a. s., nepřevzme žádnou zodpovědnost za případné škody, které vzniknou následkem poruchy nebo havárie elektrického zařízení za nepředvídaných okolností nebo nedodržením výše uvedených podmínek.
7. Stavbou nebude narušeno stávající uzemnění nadzemního vedení ani statika podpěrných bodů. Nebude-li možné toto dodržet je nutné situaci řešit formou přeložky zařízení distribuční soustavy ve smyslu § 47 zákona č. 458/2000 Sb., v platném znění.
8. V případě činnosti a/nebo stavby v blízkosti elektrického vedení, resp. v ochranném pásmu bude dotčený prostor ze všech stran možného přístupu/vjezdu po celou dobu realizace viditelně označen výstražnou cedulí.
9. Umístěním stavby nesmí dojít ke ztížení přístupu našich pracovníků a pracovníků námi pověřených firem k zařízení v majetku společnosti ČEZ Distribuce, a. s. Při případné úpravě povrchu nesmí dojít ke změně výškové nivelity země oproti současnému stavu.
10. Musí být dodrženy Podmínky pro práce v ochranných pásmech zařízení, které jsou v platném znění k dispozici na www.cezdistribuce.cz, popř. jsou součástí vydaného sdělení o existenci zařízení v majetku společnosti ČEZ Distribuce, a. s.
11. Dojde-li k obnažení podzemního vedení nebo k poškození energetického zařízení, sítě pro elektronickou komunikaci nebo zařízení se sítí pro elektronickou komunikaci související nebo zařízení technické infrastruktury ve vlastnictví ČEZ Distribuce, a. s., nahláste nám prosím tuto skutečnost bezodkladně jako poruchu na bezplatnou linku 800 850 860. Poškození nebo mimořádné události způsobené na zařízení žadatelem, dodavatelem prací nebo jimi pověřenými osobami budou opraveny na náklady viníka. Zahnutí obnažených, případně poškozených částí podzemního vedení může být provedeno pouze po souhlasu vydaném společností ČEZ Distribuce, a. s.
12. Toto vyjádření se nevztahuje na zařízení v majetku společností ČEZ ICT Services, a. s., a Telco Pro Services, a. s.


Provozovatel distribuční soustavy si vyhrazuje právo odvolat souhlas kdykoli, zjistí-li, že podmínky stanovené v tomto vyjádření nejsou dodrženy. Pokud zjištěné nedostatky nebyly odstraněny ani na základě písemné výzvy ve stanoveném termínu, je žadatel povinen uvést ochranné pásmo do původního stavu a zdržet se provozování jakékoli činnosti, kterou zákon výslovně zakazuje.

S pozdravem



Ing. Vladimír Fridrich
Vedoucí oddělení Regionální péče
ČEZ Distribuce, a. s.





Platí pouze se sdělením číslo 0201527574.
Zakreslené polohy zařízení v příloze jsou pouze informativní.

Situační výkres zájmového území



LEGENDA

- | | | | |
|-------|---------------------------|-------|-----------------------------|
| — — — | Nadzemní optické vedení | — — — | Radioreléový spoj vzduch |
| — — — | Podzemní optické vedení | | Zájmové území |
| — — — | Nadzemní metalické vedení | ===== | Hranice katastrálního území |
| — — — | Podzemní metalické vedení | | |



Platí pouze se sdělením číslo 0201527574.

Zakreslené polohy zařízení v příloze jsou pouze informativní.

Situační výkres zájmového území



LEGENDA	
— — —	Nadzemní optické vedení
— — —	Podzemní optické vedení
— — —	Nadzemní metalické vedení
— — —	Podzemní metalické vedení
— — —	Radioreléový spoj vzduch
.....	Zájmové území
— — —	Hranice katastrálního území



SAGASTA s.r.o.
Novodvorská 1010/14
Praha
142 00 LHOTKA



NAŠE ZNAČKA	VYŘIZUJE / LINKA	MÍSTO ODESLÁNÍ / DNE
001131914488	Jiří Vopršálek / 800 850 860	Plzeň 23. 2. 2023

Vyjádření k projektové dokumentaci ke stavbě ve smyslu energetického zákona a příslušných technických norem

Vážená paní, vážený pane,

dovolte nám, abychom reagovali na Vaši žádost ze dne 15. 2. 2023, ve které nás žádáte o vydání vyjádření k projektové dokumentaci pro účely povolení stavby.

V zájmovém území k zamýšlené stavbě a/nebo s ní související činnosti na pozemku parcelní číslo viz předložená PD v katastrálním území Kolomuty vedené pod názvem „III/27515 Kolomuty, most ev. č. 27515-7 přes Klenici za Kolomuty“ se nachází zařízení **podzemního vedení NN** v majetku provozovatele distribuční soustavy společnosti ČEZ Distribuce, a. s.

Sdělujeme Vám, že společnost ČEZ Distribuce, a. s., souhlasí s předloženou projektovou dokumentací.

Platnost tohoto souhlasu je vázána na dodržení následujících podmínek:

1. Zhotovitel (dodavatel) musí před zahájením prací zajistit vytýčení podzemního zařízení a prokazatelně seznámit pracovníky, jichž se to týká, s jejich polohou a upozornit na odchylky od výkresové dokumentace. Výkopové práce do vzdálenosti 1 metr od osy (krajního) kabelu musí být prováděny ručně.
2. Podmínkou pro zahájení činnosti v blízkosti zařízení distribuční soustavy, resp. v ochranném pásmu je platné sdělení o existenci zařízení v majetku společnosti ČEZ Distribuce, a. s., pro výše uvedené zájmové území, které získáte prostřednictvím Geoportálu (geoportal.cezdistribuce.cz), při dodržení podmínek uvedených ve sdělení a v tomto vyjádření.
3. V dostatečném časovém předstihu před zahájením prací je nutné podat žádost o udělení souhlasu s činností a umístěním stavby v blízkosti zařízení distribuční soustavy, resp. v ochranném pásmu. Postup a formulář je k dispozici na www.cezdistribuce.cz. Při realizaci stavby je nutné se řídit podmínkami, které budou stanoveny v případě kladného posouzení podané žádosti.
4. Místa křížení a souběhy ostatních zařízení a staveb se zařízeními energetickými, komunikačními sítěmi pro elektronickou komunikaci nebo zařízeními technické infrastruktury musí být vyprojektovány a provedeny v souladu s platnými normami a předpisy, zejména s ČSN 33 2000-5-52, ČSN EN 50110-1, ČSN EN 50341-1, ČSN 73 6005 a PNE 33 0000-6, PNE 33 3301, PNE 34 1050.
5. V případě nadzemního vedení nn budou pro stavby a konstrukce dodrženy odstupové vzdálenosti uvedené v PNE 33 3302 a hranu výkopu doporučujeme při realizaci stavby umístit min. 1 m od základové části podpěrného bodu.

6. Při realizaci stavby a/nebo provádění související činnosti nesmí dojít v žádném případě k nebezpečnému přiblížení osob, věcí, zařízení nebo mechanismů a strojů k živým částem pod napětím, tj. musí být dodržena minimální vzdálenost 1 m od živých částí zařízení nn, 2 m od vedení vn a 3 m od vedení vvn, dle PNE 33 0000-6 s vazbou na ČSN EN 50110-1, pokud není větší vzdálenost stanovena v jiném předpisu (např. ČSN ISO 12480-1). V případě, že nebude možné tuto vzdálenost dodržet, je žadatel povinen požádat o vypnutí předmětného elektrického zařízení, případně o dočasné zaizolování vodičů nn.
7. Pracovníci provádějící práce budou prokazatelně poučeni o nebezpečí, které hrozí při nedodržení bezpečnostních předpisů. S ohledem na provádění prací v blízkosti zařízení distribuční soustavy, resp. v ochranném pásmu upozorňujeme na možnost nebezpečných vlivů od elektrického zařízení. Opatření proti těmto vlivům je na straně žadatele, dodavatele prací nebo jimi pověřených osobách. ČEZ Distribuce, a. s., nepřevzme žádnou zodpovědnost za případné škody, které vzniknou následkem poruchy nebo havárie elektrického zařízení za nepředvídaných okolností nebo nedodržením výše uvedených podmínek.
8. Stavbou nebude narušeno stávající uzemnění nadzemního vedení ani statika podpěrných bodů. Nebude-li možné toto dodržet je nutné situaci řešit formou přeložky zařízení distribuční soustavy ve smyslu § 47 zákona č. 458/2000 Sb., v platném znění.
9. V případě činnosti a/nebo stavby v blízkosti elektrického vedení, resp. v ochranném pásmu bude dotčený prostor ze všech stran možného přístupu/vjezdu po celou dobu realizace viditelně označen výstražnou cedulí.
10. Umístěním stavby nesmí dojít ke ztížení přístupu našich pracovníků a pracovníků námi pověřených firem k zařízení v majetku společnosti ČEZ Distribuce, a. s. Při případné úpravě povrchu nesmí dojít ke změně výškové nivelity země oproti současnému stavu.
11. Musí být dodrženy Podmínky pro práce v ochranných pásmech zařízení, které jsou v platném znění k dispozici na www.cezdistribuce.cz, popř. jsou součástí vydaného sdělení o existenci zařízení v majetku společnosti ČEZ Distribuce, a. s.
12. Dojde-li k obnažení podzemního vedení nebo k poškození energetického zařízení, sítě pro elektronickou komunikaci nebo zařízení se sítí pro elektronickou komunikaci související nebo zařízení technické infrastruktury ve vlastnictví ČEZ Distribuce, a. s., nahláste nám prosím tuto skutečnost bezodkladně jako poruchu na bezplatnou linku 800 850 860. Poškození nebo mimořádné události způsobené na zařízení žadatelem, dodavatelem prací nebo jimi pověřenými osobami budou opraveny na náklady viníka. Zahrnutí obnažených, případně poškozených částí podzemního vedení může být provedeno pouze po souhlasu vydaném společností ČEZ Distribuce, a. s.
13. Toto vyjádření se nevztahuje na zařízení v majetku společností ČEZ ICT Services, a. s., a Telco Pro Services, a. s.
14. Toto vyjádření nenahrazuje souhlas k zajištění příkonu elektrické energie.



Platnost tohoto vyjádření je 1 rok od data vydání.

Zjistí-li provozovatel distribuční soustavy, že nejsou dodrženy stanovené podmínky, vyhrazuje si právo kdykoli odvolat své souhlasné vyjádření.

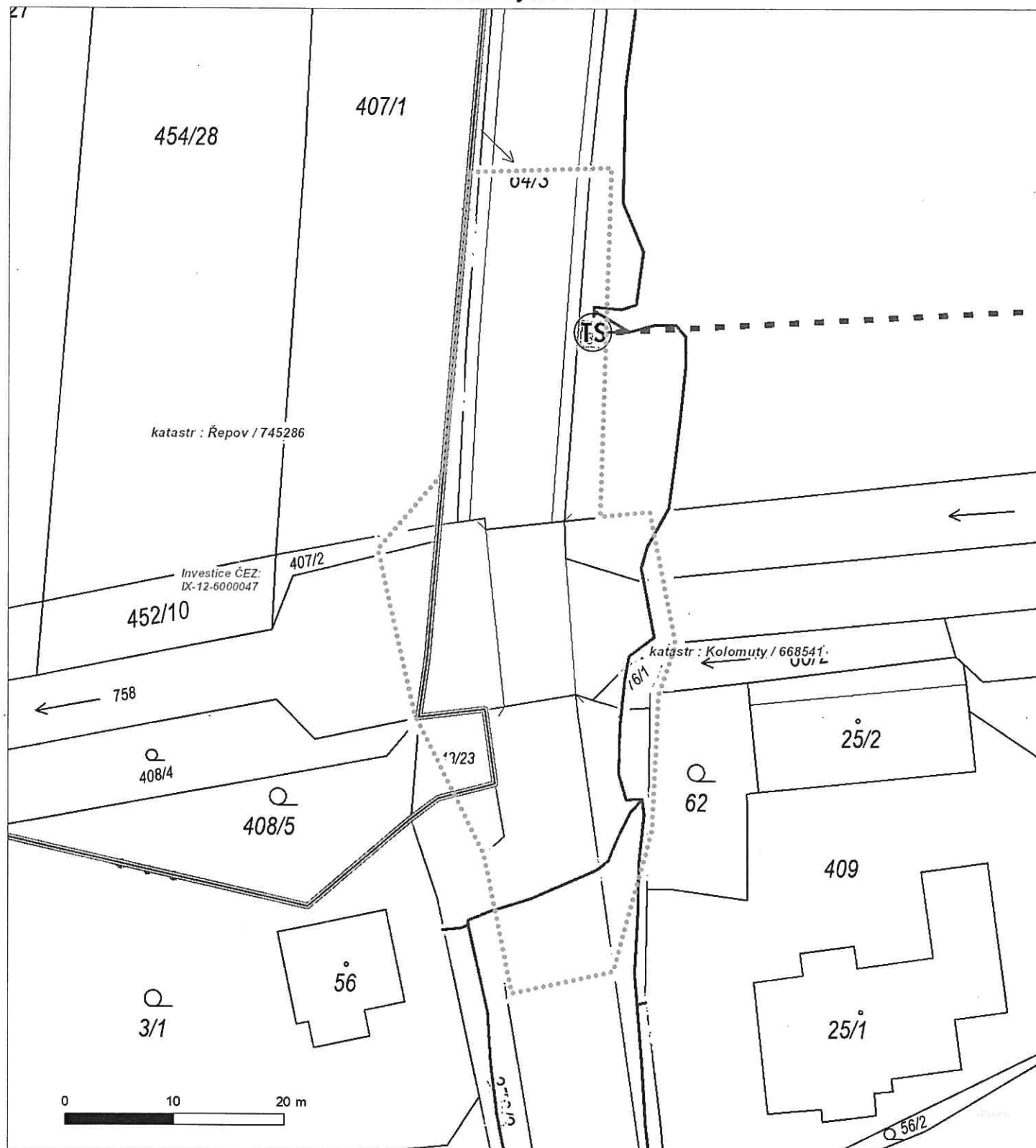
S pozdravem

Ing. Vladimír Fridrich
Vedoucí oddělení Regionální péče
ČEZ Distribuce, a. s.

Platí pouze se sdělením číslo 0101884849.

Zakreslené polohy zařízení v příloze jsou pouze informativní.

Situační výkres - list 1



Není-li zobrazena katastrální mapa, zadejte žádost znovu. Katastrální mapa je generována prostřednictvím externí WMS služby, jejíž provoz nezajišťuje společnost ČEZ Distribuce, a. s.



5

ŽADATEL
SAGASTA s.r.o.
Novodvorská 1010/14
14200 Praha

NAŠE ZNAČKA
0201527574

VYŘIZUJE / LINKA

VYŘÍZENO DNE
09.02.2023

Sdělení o existenci komunikačního vedení společnosti Telco Pro Services, a. s.

Název akce: III/27515 Kolomuty, most ev.č.27515-7 přes Klenici za Kolomuty

Účel: Stavební řízení / dodatečné stavební povolení

Vážený zákazníku,
dovolujeme si reagovat na Vaši žádost číslo 0201527574 ze dne 09.02.2023, která se týkala sdělení o existenci komunikačního zařízení na Vámi určeném zájmovém území.

Dle vědomí společnosti Telco Pro Services, a. s., se na Vámi vymezeném zájmovém území:
nenachází komunikační zařízení v majetku společnosti Telco Pro Services, a. s.

Zároveň si Vás dovolujeme upozornit, že není vyloučeno, že se ve Vámi vymezeném zájmovém území nachází jiné zařízení, které není v majetku společnosti Telco Pro Services, a. s.

Toto sdělení je platné do 09.02.2024.

V souvislosti s výše uvedeným si Vás dovolujeme upozornit, že sdělení o existenci či neexistenci sítě představuje skutečnosti tvořící obchodní tajemství společnosti Telco Pro Services, a. s. Poskytnuté informace jsou dále také důvěrnými informacemi společnosti Telco Pro Services, a. s. Z výše uvedených důvodů si Vás proto společnost Telco Pro Services, a. s., dovoluje upozornit, že s poskytnutými informacemi je potřeba nakládat dle platných právních předpisů, v opačném případě se vystavujete postihu ve smyslu platné právní úpravy. V této souvislosti si Vás dovolujeme rovněž upozornit, že požadované informace nesmí být předány, sděleny, využity, zpřístupněny, či jiným způsobem postoupeny na jakoukoli třetí osobu bez předchozího prokazatelného souhlasu společnosti Telco Pro Services, a. s. Informace o existenci sítě mohou být využity pouze pro účel, pro který byly vyžádány.

S pozdravem

Telco Pro Services, a. s.

Praha, Praha 4
Duhová 1531/3
PSČ 140 00
IČ: 29148278

Přílohy

Situační výkres zájmového území

Platí pouze se sdělením číslo 0101884849.

Zakreslené polohy zařízení v příloze jsou pouze informativní.

Situační výkres zájmového území (klad mapových listů)



Není-li zobrazena katastrální mapa, zadejte žádost znovu. Katastrální mapa je generována prostřednictvím externí WMS služby, jejíž provoz nezajišťuje společnost ČEZ Distribuce, a. s.

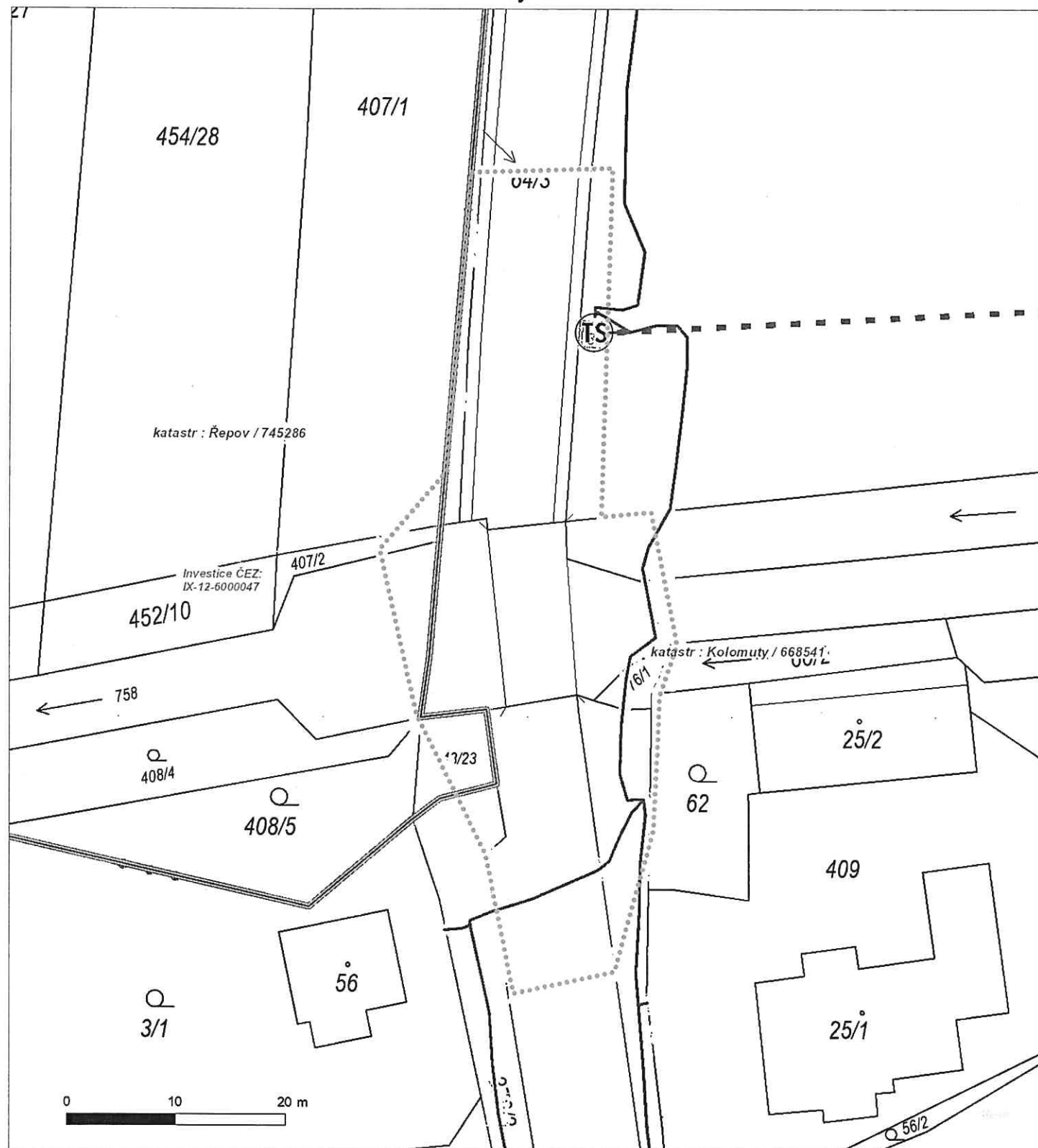
LEGENDA		
— Podzemní vedení NN do 1 kV	Stanice do 52 kV - stožárová	— Nadzemní sít' pro elektronickou komunikaci
- - - Nadzemní vedení NN do 1 kV	Stanice do 52 kV - zděná	— Podzemní sít' pro elektronickou komunikaci
— Podzemní vedení VN do 35 kV	Transformovna (nad 52 kV)	— HDPE trubka
— Nadzemní vedení VN do 35 kV	Prohlášení investice ČEZ Distribuce	Souběhy sít' pro elektronickou komunikaci s energetickými sítěmi:
— Podzemní vedení VVN 110 kV	Stanice ČEZ Distribuce ve výstavbě	— Souběh s podzemním vedením NN do 1 kV
— Nadzemní vedení VVN 110 kV	Zařízení ČEZ Distribuce ve výstavbě	— Souběh s nadzemním vedením NN do 1 kV
— NN přívod odběratele	— Hranice katastrálního území	— Souběh s podzemním vedením VN do 35 kV
— Zařízení technické infrastruktury		— Souběh s nadzemním vedením VN do 35 kV
— Cizí energetické vedení		— Souběh s podzemním vedením VVN 110 kV
— Zájmové území		— Souběh s nadzemním vedením VVN 110 kV

V zájmovém území se nachází investiční akce.

Platí pouze se sdělením číslo 0101884849.

Zakreslené polohy zařízení v příloze jsou pouze informativní.

Situační výkres - list 1



Není-li zobrazena katastrální mapa, zadejte žádost znovu. Katastrální mapa je generována prostřednictvím externí WMS služby, jejíž provoz nezajišťuje společnost ČEZ Distribuce, a. s.

Všeobecné podmínky ochrany sítě elektronických komunikací (SEK) společnosti FIBERNET, a.s. (nedojde-li ke střetu)

I. Obecná ustanovení

1. Stavebník, nebo jím pověřená třetí osoba, je povinen bez zbytečného odkladu poté, kdy zjistil, že jeho záměr, pro který podal žádost, je v kolizi se SEK anebo zasahuje do ochranného pásma SEK, nejpozději však před počátkem zpracování projektové dokumentace stavby, která koliduje se SEK anebo zasahuje do ochranného pásma SEK, vyzvat společnost FIBERNET, a.s. ke stanovení konkrétních podmínek ochrany SEK a k přeložení SEK, a to prostřednictvím pracovníka pověřeného ochranou sítě.
2. Nastane-li skutečnost uvedená v bodu 1., zajistí přeložení SEK její vlastník, společnost FIBERNET, a.s. Pro účely přeložení SEK je stavebník povinen uzavřít se společností FIBERNET, a.s. smlouvu o realizaci překládky SEK.
3. Stavebník, nebo jím pověřená třetí osoba, je povinen při provádění jakýchkoliv činností, zejména stavebních nebo jiných prací, při odstraňování havárií a projektování staveb, řídit se platnými právními předpisy, technickými a odbornými normami (včetně doporučených), správnou praxí v oboru stavebnictví a technologickými postupy a učinit veškerá opatření nezbytná k tomu, aby nedošlo k poškození nebo ohrožení SEK ve vlastnictví společnosti FIBERNET, a.s. a je výslovně srozuměn s tím, že SEK je součástí veřejné komunikační sítě, je zajišťována ve veřejném zájmu a je chráněna právními předpisy. Ochranné pásmo podzemního komunikačního vedení činí 1,5 m po stranách krajního vedení.
4. Při projektování výstavby, rekonstrukce či přeložky vedení a zařízení silových elektrických sítí, elektrických trakcí vlaků a tramvají je stavebník, nebo jím pověřená třetí osoba, povinen před zahájením řízení na správním úřadě kontaktovat pracovníka pověřeného ochranou sítě ve věci posouzení nebezpečných a rušivých vlivů. Obdobně je stavebník nebo jím pověřený subjekt povinen postupovat při projektování výstavby, rekonstrukce či přeložky produktovodů s katodovou ochranou.
5. Stavebník, nebo jím pověřená třetí osoba, je povinen každé poškození či krádež SEK neprodleně od okamžiku zjištění takové skutečnosti oznámit pracovníkovi pověřenému ochranou sítě.
6. Bude-li žadatel na společnosti FIBERNET, a.s. požadovat, aby se jako účastník správního řízení, pro jehož účely bylo toto vyjádření vydáno, vzdala práva na odvolání proti rozhodnutí vydanému ve správním řízení, pro jehož účely bylo toto vyjádření vydáno, je povinen kontaktovat pracovníka pověřeného ochranou sítě.

II. Součinnost stavebníka při činnostech v blízkosti SEK

1. Při jakékoliv činnosti v blízkosti vedení SEK je stavebník, nebo jím pověřená třetí osoba, povinen respektovat ochranné pásmo SEK tak, aby nedošlo k poškození nebo zamezení přístupu k SEK.
2. Na trasách podzemního vedení SEK (PVSEK) do vzdálenosti 1,5 m od krajního vedení trasy nesmí stavebník, nebo jím pověřená třetí osoba, provádět žádné terénní úpravy. Nad trasami SEK musí nechat volný prostor.
3. Stavebník, nebo jím pověřená třetí osoba, není oprávněn na trase PVSEK (včetně ochranného pásma) jakkoliv měnit niveletu terénu, vysazovat trvalé porosty ani měnit rozsah a konstrukci zpevněných ploch (např. komunikací, parkovišť, vjezdů aj.).
4. Stavebník, nebo jím pověřená třetí osoba, je povinen výkopové práce v blízkosti sloupů nadzemního vedení SEK (NVSEK) provádět v takové vzdálenosti, aby nedošlo k narušení jejich stability, to vše za dodržení platných právních předpisů, technických a odborných norem (včetně doporučených), správné praxi v oboru stavebnictví a technologických postupů.
5. Při přepravě vysokého nákladu nebo mechanizace pod trasou NVSEK je stavebník, nebo jím pověřená třetí osoba, povinen respektovat výšku vedení nad zemí, případně potřebnou změnu výšky vedení projednat s pracovníkem pověřeným ochranou sítě.
6. Stavebník, nebo jím pověřená třetí osoba, je povinen manipulační a skladové plochy zřizovat v takové vzdálenosti od NVSEK, aby činnosti na/v manipulačních a skladových plochách nemohly být vykonávány ve vzdálenost menší než 1 m od NVSEK.
7. Stavebník, nebo jím pověřená třetí osoba, není oprávněn užívat, přemísťovat a odstraňovat technologické, ochranné a pomocné prvky SEK.

III. Práce v budovách a jiných objektech a odstraňování budov a jiných objektů

1. Při provádění činností v budovách a jiných objektech je stavebník, nebo jím pověřená třetí osoba, povinen v souladu s právními předpisy, technickými a odbornými normami (včetně doporučených), správnou praxí v oboru stavebnictví a technologickými postupy provést mimo jiné průzkum vnějších i vnitřních vedení SEK na omítce i pod ní.

Pracovník společnosti FIBERNET, a.s. pověřený ochranou sítě je p. Vlastimil Hájek (tel. +420 739 084 961).

naše značka
5002766958
vyřizuje
Simona Kloudová
datum
16.02.2023

SAGASTA s.r.o.
Novodvorská 1010/14
14200 Praha

Věc:
III/27515 Kolomuty, most ev.č.27515-7 přes Klenici za Kolomuty - SO 001 Demolice a bourací práce, SO 191 Dopravně inženýrská opatření, SO 201 Most ev.č. 27515-7
K.ú. - p.č.: Kolomuty-398/1,396/1,63/2,385/6 a další, Řepov-758,407/2,407/1,742/23

Stavebník: Krajská správa a údržba silnic Středočeského kraje, příspěvková organizace, Zborovská 81/11, 15000 Praha

Účel stanoviska: Povolení stavby - stavební režim (ÚR+SP)

GasNet, s.r.o., jako provozovatel distribuční soustavy (PDS) a technické infrastruktury, zastoupený GasNet Služby, s.r.o., vydává toto stanovisko:

V ZÁJMOVÉM ÚZEMÍ SE NACHÁZÍ TATO PLYNÁRENSKÁ ZAŘÍZENÍ A PLYNOVODNÍ PŘÍPOJKY (dále PZ):

- STL plynovod PE d50, příp.

Ochranné pásmo STL a NTL plynovodů a přípojek je v zastavěném území obce 1 m na obě strany od potrubí.
Ochranné pásmo slouží k zajištění bezpečného a spolehlivého provozu plynárenského zařízení.

V ochranném pásmu plynovodů a přípojek budou veškeré práce prováděny výhradně ručním způsobem.
Veškeré stavební práce musí být vykonávány tak, aby v žádném případě nenarušily bezpečný provoz uvedených plynárenských zařízení a plynovodních přípojek.

Pro realizaci stavby stanovujeme tyto podmínky:

- Před zahájením stavby bude provedeno vytyčení PZ viz. bod 1) (<http://dpo.gasnet.cz/zadost-o-vytyceni>)- poskytnutý zakres je pouze ORIENTAČNÍ.
- Digitální data lze získat: <http://www.gasnet.cz/cs/zadost-o-vektorova-data/>.
- Při realizaci stavby požadujeme dodržet ČSN 73 6005, TPG 702 01, TPG 702 04, zákon č.458/2000 Sb., případně další předpisy a ČSN související s uvedenou stavbou.
- Pokud stavba vyvolá výškovou nebo směrovou úpravu trasy plynárenského zařízení, bude zpracována PD přeložek plynárenských zařízení. Info a následné stanovisko k přeložce: <http://www.gasnet.cz/cs/kontakt-ni-system/> (záložka Stanovisko ke stavbě plynárenského zařízení).

V rozsahu této stavby souhlasíme s povolením stavby dle zákona 183/2006 Sb. ve znění pozdějších předpisů. Tento souhlas platí pro územní řízení, řízení o územním souhlasu, veřejnoprávní smlouvy pro umístění stavby, zjednodušené územní řízení, ohlášení, stavební řízení, společné územní a stavební řízení, vodoprávní řízení, veřejnoprávní smlouvu o provedení stavby nebo oznámení stavebního záměru s certifikátem autorizovaného inspektora.

Pokud se stane stanovisko v době své platnosti součástí rozhodnutí stavebního úřadu (bude citována naše značka stanoviska), prodlužuje se jeho platnost o dobu platnosti rozhodnutí stavebního úřadu.

V zájmovém území se mohou nacházet plynárenská zařízení jiných vlastníků či správců, případně i dlouhodobě nefunkční/neprovozovaná plynárenská zařízení bez dostupných informací o jejich poloze a vlastnictví.
Plynárenská zařízení a plynovodní přípojky (dále jen PZ) jsou dle ust. § 2925 zákona č. 89/2012 Sb., občanského zákoníku,

GasNet Služby, s.r.o.
Plynárenská 499/1 · Zábřovice · 602 00 Brno · T 555 90 10 10 · www.gasnet.cz
IČ: 27935311 · DIČ: CZ27935311
Zápis do obchodního rejstříku: Krajský soud v Brně, sp. zn. C 57165, dne 26. 7. 2007
Certificate of incorporation: Regional Court in Brno, ref. number C 57165, on 26th July 2007

Zákaznická linka GasNet 555 90 10 10, info@gasnet.cz, www.gasnet.cz

provozovány jako zařízení zvláště nebezpečná a z tohoto důvodu jsou chráněna ochranným pásmem dle zákona č.458/2000 Sb. ve znění pozdějších předpisů.

Rozsah ochranného pásma je stanoven v zákoně 458/2000 Sb. ve znění pozdějších předpisů.

Stavební činnosti je možné realizovat pouze při dodržení podmínek stanovených v tomto stanovisku. Nebudou-li tyto podmínky dodrženy, budou stavební činnosti považovány dle § 68 zákona č.458/2000 Sb. ve znění pozdějších předpisů za činnost bez našeho předchozího souhlasu. Při každé změně projektu nebo stavby (zejména trasy navrhovaných inženýrských sítí) je nutné požádat o nové stanovisko k této změně.

Nedodržení podmínek uvedených v tomto stanovisku zakládá odpovědnost stavebníka za vzniklé škody.

Za stavební činnosti se pro účely tohoto stanoviska považují všechny činnosti prováděné v ochranném pásmu PZ (tzn. bezvýkopové technologie a terénní úpravy) a činnosti mimo ochranné pásmo, pokud by takové činnosti mohly ohrozit bezpečnost a spolehlivost PZ (např. trhací práce, sesuvy půdy, vibrace, apod.).

Případné zřizování stavenišť, skladování materiálů, stavebních strojů apod. bude realizováno mimo ochranné pásmo PZ (není-li ve stanovisku uvedeno jinak).

Při použití nákladních vozidel, stavebních strojů a mechanismů požadujeme zabezpečit případný přejezd přes PZ uložením betonových panelů v místě přejezdu PZ.

PŘI REALIZACI STAVBY BUDOU DODRŽENY TYTO PODMÍNKY PRO PROVÁDĚNÍ STAVEBNÍ ČINNOSTI:

(1) Před zahájením stavební činnosti bude provedeno vytyčení trasy a přesné určení uložení PZ. Vytyčení trasy provede příslušná regionální oblast ZDARMA. Formulář a kontakt naleznete na <https://www.gasnet.cz/cs/ds-vytyceni-pz/>, lze využít QR kód, který je uveden v tomto stanovisku. Při podání žádosti uvede žadatel naši značku (číslo jednací) uvedenou v úvodu tohoto stanoviska a sdělí termín zahájení a ukončení stavby. O provedeném vytyčení trasy bude sepsán protokol. Přesné určení uložení PZ (sondou) je povinen provést stavebník na svůj náklad.
BEZ VYTYČENÍ TRASY A PŘESNÉHO URČENÍ ULOŽENÍ PZ STAVEBNÍKEM NESMÍ BÝT VLASTNÍ STAVEBNÍ ČINNOST ZAHÁJENA. VYTYČENÍ POVAŽUJEME ZA ZAHÁJENÍ STAVEBNÍ ČINNOSTI V OCHRANNÉM A BEZPEČNOSTNÍM PÁSMU PZ. PROTOKOL O VYTYČENÍ MÁ PLATNOST 2 MĚSÍCE.

(2) Stavebník je povinen stavebnímu podnikateli prokazatelně předat kopii tohoto stanoviska. Převzetí kopie stvrdí stavební podnikatel stavebníkovi svým podpisem a zápisem do stavebního deníku. Pracovníci provádějící stavební činnosti budou prokazatelně seznámeni s polohou PZ, rozsahem ochranného pásma a těmito podmínkami.

(3) Bude dodržena mj. ČSN 73 6005, TPG 702 01, TPG 702 04, TPG 700 03, zákon č.458/2000 Sb. ve znění pozdějších předpisů, případně další předpisy související s uvedenou stavbou.

(4) Při provádění stavební činnosti v ochranném pásmu PZ vč. přesného určení uložení PZ je stavebník povinen učinit taková opatření, aby nedošlo k poškození PZ nebo ovlivnění jejich bezpečnosti a spolehlivosti provozu. Nebude použito nevhodného nářadí, zemina bude těžena pouze ručně bez použití pneumatických, elektrických, bateriových a motorových nářadí.

(5) V případě použití bezvýkopových technologií (např. protlaku) bude před zahájením stavební činnosti provedeno úplné obnažení PZ v místě křížení na náklady stavebníka. Technologie musí být navržena tak, aby v místě křížení nebo souběhu s PZ byl dostatečný stranový nebo výškový odstup od PZ, který zajistí nepoškození PZ během prací a to s ohledem na použitou bezvýkopovou technologii a všechny její účinky na okolní terén. V případě, že nemůže být tato podmínka dodržena, nesmí být použita bezvýkopová technologie.

(6) Odkrytá PZ budou v průběhu nebo při přerušení stavební činnosti řádně zabezpečena proti jejich poškození.

(7) Poklopy uzávěrů a ostatních armatur na PZ, vč. hlavních uzávěrů plynu (HUP) na odběrném plynovém zařízení udržovat stále přístupné a funkční po celou dobu trvání stavební činnosti.

(8) Bude zachována hloubka uložení PZ (není-li ve stanovisku uvedeno jinak).

(9) Stavebník je povinen neprodleně oznámit každé i sebemenší poškození PZ (vč. drobných vrypů do PE potrubí, poškození izolace, signalizačního vodiče, výstražné fólie, markeru atd.) na telefon 1239.

(10) Před provedením zásypu výkopu a v průběhu stavby bude provedena kontrola dodržení podmínek stanovených pro stavební činnosti v ochranném pásmu PZ. Povinnost kontroly se vztahuje i na PZ, která nebyla odhalena. Kontrolu provede příslušná regionální oblast (formulář a kontakt naleznete na <https://www.gasnet.cz/cs/ds-vytyceni-pz/>, lze využít QR kód, který je uveden v tomto stanovisku). Při žádosti uvede žadatel naši značku (číslo jednací) uvedenou v úvodu tohoto stanoviska. Kontrolu je třeba objednat min. 5 dnů předem. Předmětem kontroly je také ověření dodržení stanovené odstupové vzdálenosti staveb, které byly povoleny v ochranném a bezpečnostním pásmu PZ.

(11) O provedené kontrole bude sepsán protokol. Bez provedené kontroly nesmí být PZ zasypána. Stavebník je povinen na základě výzvy provozovatele PZ, nebo jeho zástupce doložit průkaznou dokumentaci o nepoškození PZ během výstavby nebo provést na své náklady kontrolní sondy v místě styku stavby s PZ.

(12) Plynárenské zařízení a plynovodní přípojky budou před zásypem výkopu řádně podsypány a obsypány, bude provedeno zhutnění a bude osazena výstražná fólie žluté barvy, to vše v souladu s předpisem provozovatele distribuční soustavy „Zásady pro projektování, výstavbu, rekonstrukce a opravy“, který naleznete na <https://www.gasnet.cz/cs/technicke-dokumenty/> a v souladu s ČSN EN 12007-1-4, TPG 702 01, TPG 702 04.

(13) Neprodleně po skončení stavební činnosti budou řádně osazeny všechny poklapy a nadzemní prvky PZ.

(14) Pokud stavebník nedodrží podmínky stanovené tímto stanoviskem bude činnost stavebníka vyhodnocena provozovatelem PZ jako narušení ochranného nebo bezpečnostního pásma PZ a budou z toho vyvozeny příslušné důsledky.

Platí pouze pro území vyznačené v příloze tohoto stanoviska a to 24 měsíců ode dne jeho vydání.

V případě dotčení pozemku v majetku společnosti GasNet, s.r.o. je třeba dále projednat smluvní vztah k tomuto pozemku. Kontakt na projednání naleznete na adrese www.gasnet.cz/cs/kontaktni-system/, činnost "Smluvní vztahy - pozemky a budovy plynárenských zařízení".

Za správnost a úplnost dokumentace předložené s žádostí včetně jejího souladu s platnými předpisy plně zodpovídá její zpracovatel. Stanovisko nenahrazuje případná další stanoviska k jiným částem stavby.

V případě další korespondence nebo jednání (např. změna stavby) uvádějte naši značku - 5002766958 a datum tohoto stanoviska. Kontakty jsou k dispozici na <https://www.gasnet.cz/cs/kontaktni-system/>.



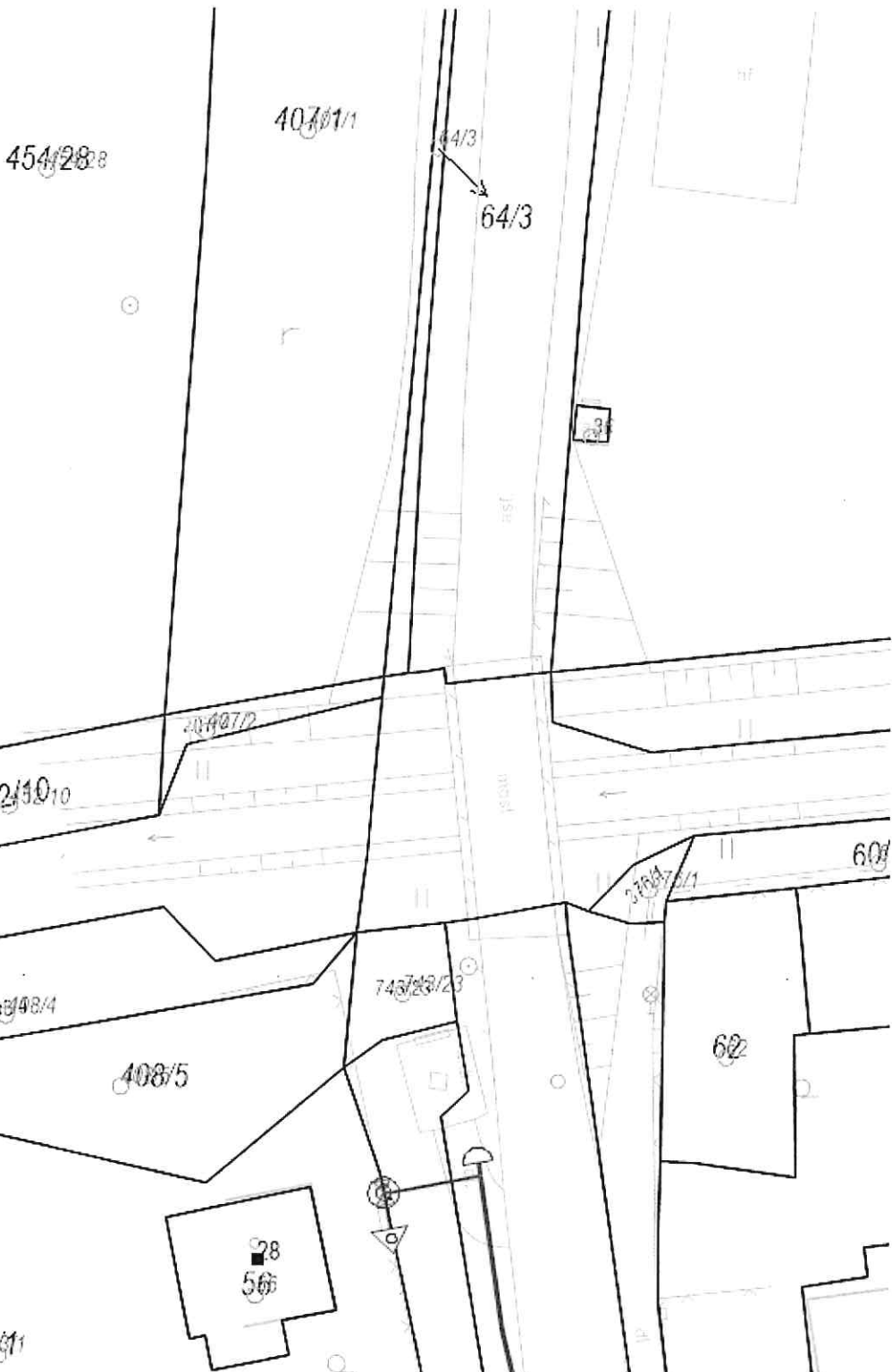
GasNet, s.r.o.
zastoupená společností GasNet Služby, s.r.o., IČ 27935311
Simona Kloudová
Technik externích požadavků-Čechy
Oddělení zpracování ext. požadavků-Čechy
SIMONA.KLOUDOVA@GASNET.CZ



Zažádejte o vytyčení

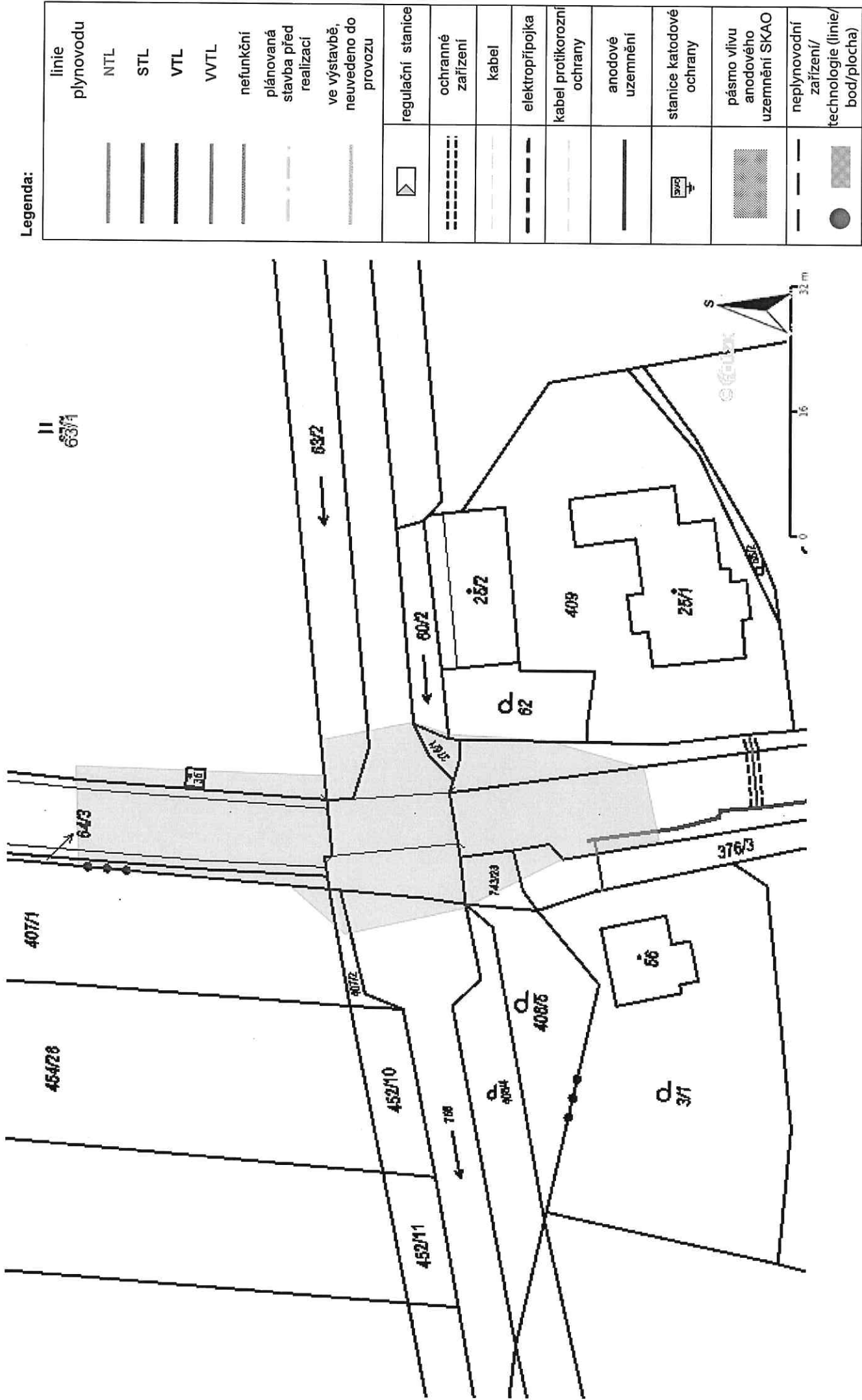
Přílohy: Orientační zakres plynárenského zařízení, Detailní zakres plynárenského zařízení, Ověřená příloha žadatele, Ověřená příloha žadatele

Provozovatel DS: GasNet, s.r.o.; Stavebník: Krajská správa a údržba silnic Středočeského kraje, příspěvková organizace , Zborovská 81/11 , 15000 Praha.
K.ú.: Kolomuty-398/1,396/1,63/2,385/6 a další , Řepov-758,407/2,407/1,742/23.

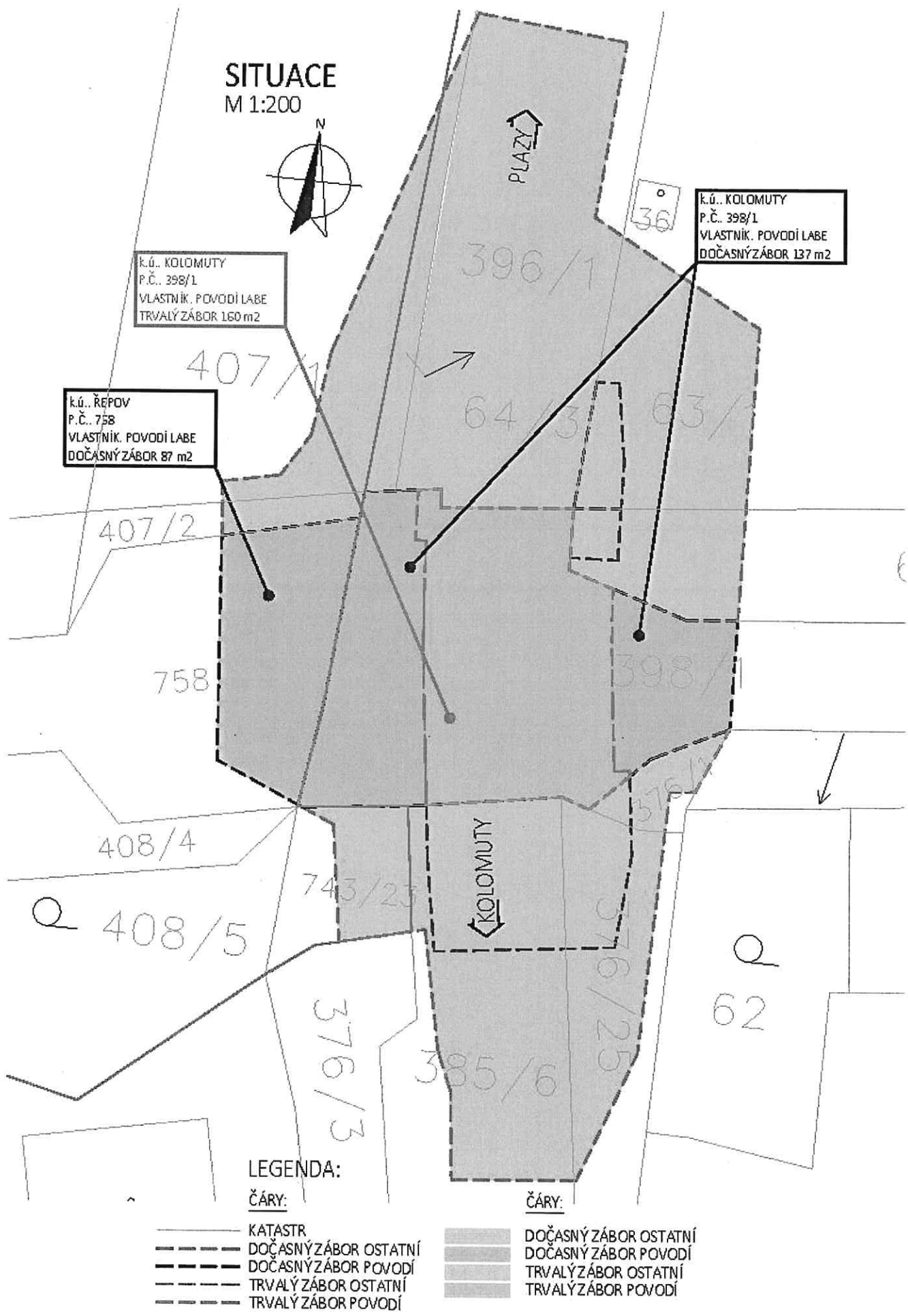


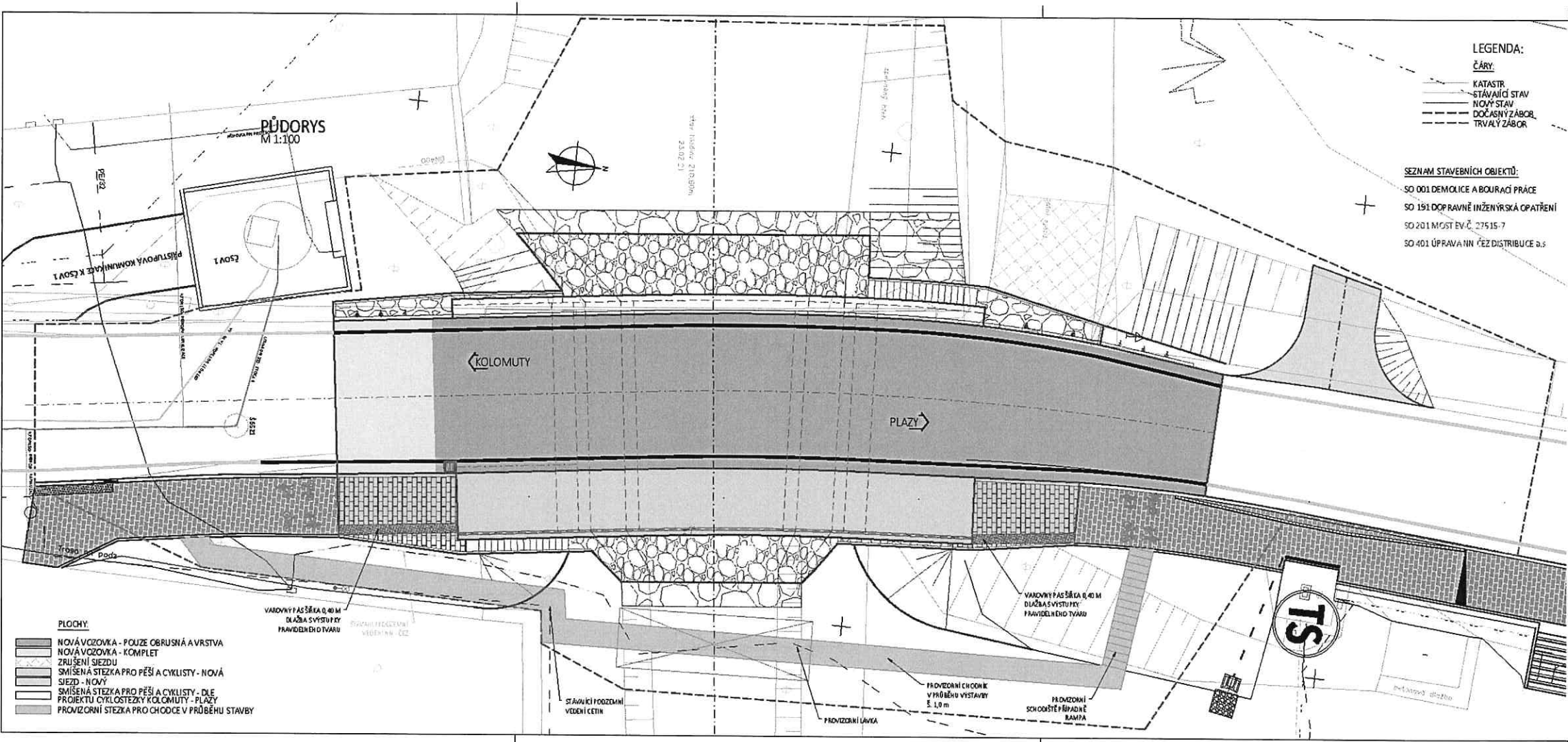
Legenda:

	linie		ochranné zařízení		neplynovodní zařízení/technologie (linie/bod/plocha)
	NTL/ STL/ VTL/ VVTL		kabel protikoroziční ochrany		
	plynovodu		kabel		
	nefunkční		elektropřipojka		anodové uzemnění
	plánovaná stavba před realizací				stanice katodové ochrany
	výstavba		regulační stanice		pásmo vlivu anodového uzemnění SKAO



Provozovatel DS: GasNet, s.r.o.; Stavebník: Krajská správa a údržba silnic Středočeského kraje, příspěvková organizace, Zborovská 81/11, 15000 Praha.
K.ú.: Kolomuty-398/1,396/1,63/2,385/6 a další, Řepov-758,407/2,407/1,742/23.





03	...		
02	...		
01	...		
REVIZE	POHLS	DATUM	PODPIS

OBJEDNATEL	KRAJSKÁ SPRÁVA A ÚDRŽBA SILNIC STŘEDOČESKÉHO KRAJE, PŘÍSPĚVKOVÁ ORGANIZACE	K SÚS
ZBOROVSKÁ 81/11, 150 21 PRAHA 5		
IČO: 000 600 01	DIČ: CZ000 600 01	

ZHOTOVITEL	SPOLČENOST BIM SASAS ZASTOUPENÁ SPOLEČNÍKY:	
SAGASTA s.r.o.		SAGASTA
SÚLO NOVODVORSKÁ 130/IV.14, 142 00 PRAHA 6		
IČ: 046 98 555	DIČ: CZ046 98 555	
AFRY CZ s.r.o.		AFRY
SÚLO PŘED PLOCHOU 110/II.1, 140 00 PRAHA 6, VCHLE		
IČ: 453 046 05	DIČ: CZ453 046 05	
SATRA spol. s r.o.		SATRA
SÚLO PŘED PLOCHOU 110/II.1, 140 00 PRAHA 6		
IČ: 145 842 09	DIČ: CZ145 842 09	
4 roads s.r.o.		4roads
SÚLO BURNÁVA 11/II.1, 140 00 PRAHA 6		
IČ: 043 273 54	DIČ: CZ043 273 54	
SHB, akciová společnost		SHB
SÚLO MAHA LÁZĚ, 140 00 PRAHA 6, 142 00 PRAHA 6		
IČ: 253 243 85	DIČ: CZ253 243 85	

SAGASTA s.r.o.	SAGASTA	JTK	Epv
SÚLO NOVODVORSKÁ 130/IV.14, 142 00 PRAHA 6			
IČ: 046 98 555	DIČ: CZ046 98 555		
ODPOVĚDNÝ PROJEKTANT	VYPRACOVAL	KONTROLA	HIP
ING. DAVID KUČEK	ING. DAVID KUČEK	ING. VĚTĚCHOVÁ	ING. DAVID KUČEK
<i>David</i>	<i>David</i>	<i>David</i>	<i>David</i>
DESIGN	III/27515-5 KOLOMUTY, MOST EV.Č. 27515-7 PŘES KLENICI ZA KOLOMUTY - PD	ČÍSLO ZNAČKY	121.001
		DOKUMENTACE	DSP
		MAŠTĚ	L 100
		DATUM	11/2022
		POČET FORMÁTŮ	A4
NÁZEV PŘÍLOHY	KOORDINAČNÍ A KATASTRÁLNÍ SITUÁČNÍ VÝKRES	ČÁST	2
DOKUMENTAS IZ ŽADATELE JE SÚČASŤ PŘÍLOHY IZ ŽADATELE O DÍLO VÝKRES, ČI JEHO ČÁSTI, MAŽE BÝT ZOPAKOVANÁ NEBO OPAKOVANÁ V SOUHRNĚ VÝKRESU POUZE TO PŘEDKLOMÁ SODRŽANÍ SAGASTA I. 16			

SAGASTA s.r.o.
Gabriela Tesařová
Novodvorská 1010/14
142 00 Praha

NAŠE ZNAČKA 217/2022/Ci

VYŘIZUJE Petr Ciprian

TELEFON +420 326 812 490

DATUM 24.11.2022

POČET STRAN 1

Vyjádření k technické infrastruktuře pro stavební řízení / dodatečné stavební povolení

„III/27515 Kolomuty, most ev.č.27515-7 přes Klenici za Kolomuty-PD“

Dne 18.11.2022 jsme obdrželi Vaši žádost č. 2022383074 o vyjádření k technické infrastruktuře
v oblasti akce:

„III/27515 Kolomuty, most ev.č.27515-7 přes Klenici za Kolomuty-PD“ včetně situačního výkresu.

V oblasti uvedené na zákresu se **nenachází** podzemní inženýrské sítě fy ŠKO-ENERGO.

S pozdravem

Ing. Jaromír Vorel
jednatel společnosti



ŠKO-ENERGO, s.r.o.
Václava Klementa 869, 293 60 Mladá Boleslav
IČ: 61675938, DIČ: CZ61675938

Zapsáno u Městského soudu v Praze Sp. zn. C. 38550

Ev. č. 23/001

T +420 326 819 027-8, +420 326 817 477-8
F +420 326 814 777, +420 326 814 150
E info@sko-energo.cz, www.sko-energo.cz

UniCredit Bank Czech Republic, a.s., č. účtu: 1170056001/2700
Komerční banka a.s., Mladá Boleslav, č. účtu: 195790000277/0100





PRO SPOLEČNÉ ZÁJITKY

15

Vyřizuje: Dundáček Petr

E-mail: petr.dundacek@t-mobile.cz

SAGASTA s.r.o.
Gabriela Tesařová
Novodvorská 1010/14
14200 Praha

Naše značka: E58006/22

V Praze dne: 18.11.2022

**Vyjádření a stanovení podmínek pro udělení souhlasu s umístěním stavby v ochranném pásmu
sítě technické infrastruktury (TI) společnosti T-Mobile Czech Republic a.s.**

Vydané podle § 101 ZÁKONA č. 127/2005 Sb., o elektronických komunikacích a o změně některých souvisejících zákonů (zákon o elektronických komunikacích – dále jen ZEK), ve znění pozdějších předpisů a §161 zákona č. 183/2006 Sb., o územním plánování a stavebním řádu (stavební zákon) či dle dalších příslušných právních předpisů

Věc: III/27515 Kolomuty, most ev.č.27515-7 přes Klenici za Kolomuty - PD

Stupeň: Prověření existence sítě

Na základě předložených projektových podkladů dáváme **souhlasné stanovisko k vydání Územního souhlasu / rozhodnutí (Stavebního povolení) a následně souhlas s realizací stavby.**

Dle předložených dokladů nedojde ke kolizi s technickou infrastrukturou společnosti **T-Mobile Czech Republic a.s.**

Toto stanovisko má platnost 1 rok a nelze prodloužit. Po uplynutí platnosti zadejte žádost o nové stanovisko na:

<https://ochranasiti.t-mobile.cz/vyjadreni/>

T-Mobile
T-Mobile Czech Republic a.s.
Tomčikova 2144/1
148 00 Praha 4
IČ 649 49 681, DIČ CZ64949681

Ochrana sítí

Technologický úsek

V další komunikaci nebo požadavku doplňujících dotazů, uvádějte do „Předmětu“ e-mailu vždy číslo jednací.



Příloha č. 1

Rekapitulace žádosti o vyjádření k existenci sítě elektronických komunikací

Číslo žádosti: **E58006/22**
Název stavby /akce: **III/27515 Kolomuty, most ev.č.27515-7 přes Klenici za Kolomuty - PD**
Datum podání žádosti: **18.11.2022**
Důvod žádosti: **Prověření existence sítě**
Popis jiného důvodu žádosti: **Stavební řízení / dodatečné stavební povolení**
Poznámka:

Žadatel

Firma / organizace: **SAGASTA s.r.o.**
IČ: **04598555**
DIČ:
Kontaktní osoba: **Gabriela Tesařová**
Adresa: **Novodvorská 1010/14**
Město / obec: **Praha**
PSČ: **14200**
Stát:
E-mail: **gabriela.tesarova@sagasta.cz**
Telefonní číslo: **+420722974840**

Stavebník

Firma / organizace: **Krajská správa a údržba silnic Středočeského kraje, příspěvková organizace**
Kontaktní osoba: **Miroslava Říhová**
Adresa: **Zborovská 81/11**
Město / obec: **Praha**
PSČ: **15000**
Stát:
E-mail: **miroslava.rihova@sagasta.cz**
Telefonní číslo: **+420727855143**

Stavba

Výška nad terénem (metry): **2 m**
Projektant:
Druh stavby: **Ostatní**
Hodnota projektu:
Měsíc zahájení stavby:
Měsíc ukončení stavby:

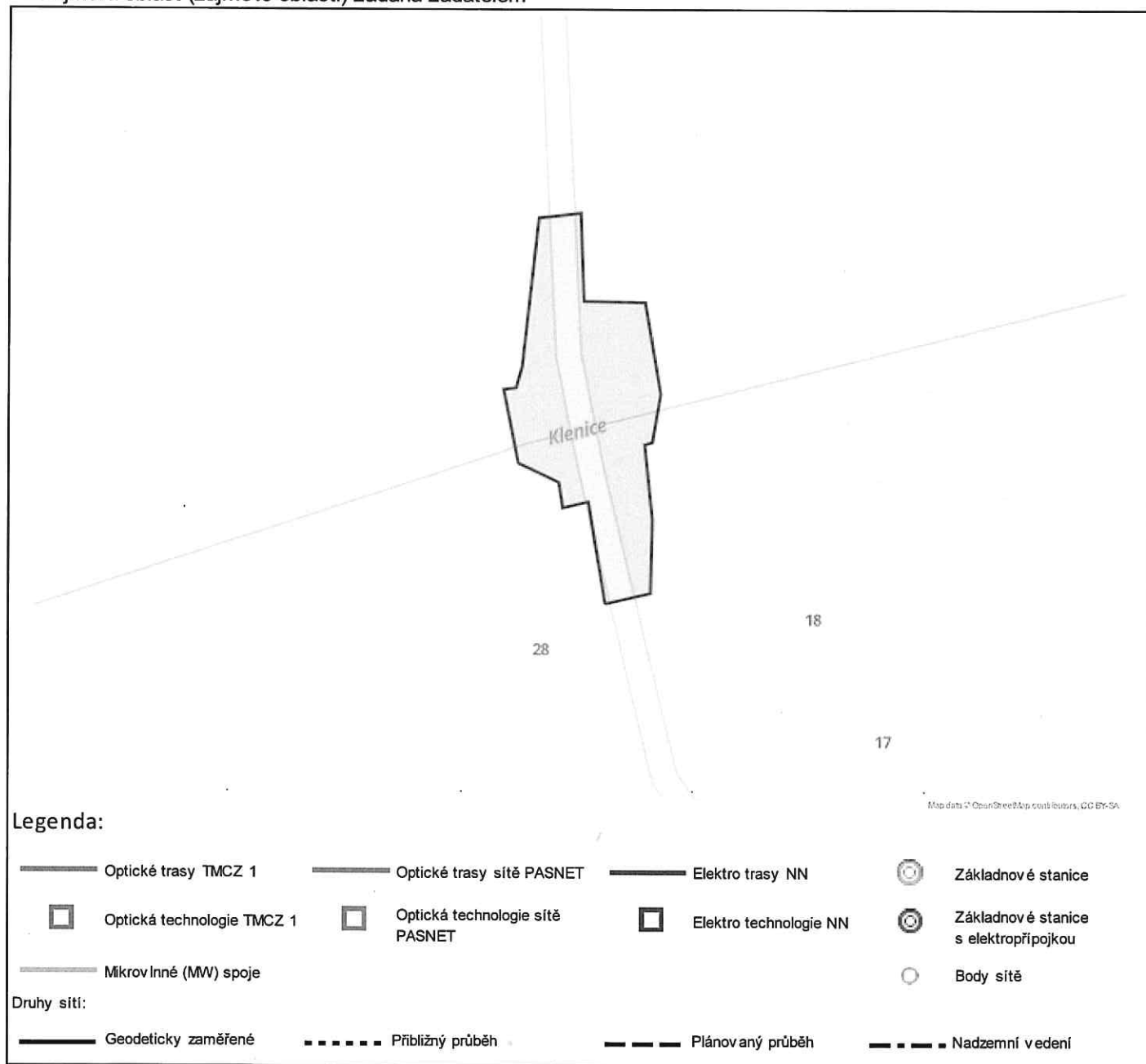
Odeslání stanoviska

E-mail: **gabriela.tesarova@sagasta.cz**

Příloha č. 2

Situační plánek

Zájmová oblast (zájmové oblasti) zadaná žadatelem



Geometrie zájmové oblasti (zájmových oblastí) žádosti ve formátu WKT a souřadnicovém systému S-JTSK. Zkopírováním textu lze geometrii zobrazit v jakémkoli softwaru podporujícím formát WKT.

POLYGON((-698890.86 -1013382.74,-698881.46 -1013381.82,-698879.21 -1013367.26,-698878.82 -1013352.05,-698877.23 -1013351.79,-698874.32 -1013342.39,-698875.11 -1013323.74,-698887.42 -1013321.89,-698885.83 -1013304.29,-698894.43 -1013304.16,-6988901.57 -1013333.4,-6988903.29 -1013337.37,-6988905.8 -1013337.37,-6988904.75 -1013352.45,-698897.07 -1013357.34,-698896.94 -1013362.5,-698891.65 -1013361.97,-698890.86 -1013382.74))



SAGASTA s.r.o.
Gabriela Tesařová
Novodvorská 1010/14
142 00 Praha

V Praze, 18.11.2022

Naše zn.: **MW9910212005490391**

Věc: vyjádření k žádosti k akci "**III/27515 Kolomuty, most ev.č.27515-7 přes Klenici za Kolomuty - PD**"

Společnost Vodafone Czech Republic a.s. (dále jen „Vodafone“), se sídlem Praha 5, náměstí Junkových 2, IČ: 25788001, zapsaná dne 13.8. 1999 v obchodním rejstříku vedeném Městským soudem v Praze pod spisovou značkou B.6064 a společnost Vantage Towers, s.r.o. se sídlem Závěšova 502/5, Nusle, 140 00 Praha 4, zapsaná v obchodním rejstříku vedeném u Městského soudu v Praze pod sp. zn. C 330005, IČO: 09056009, DIČ: CZ09056009 zastoupená Vodafone na základě plné moci Vám sděluje, že dle Vámi podané žádosti ze dne **18.11.2022**, která je nedílnou součástí tohoto vyjádření,

souhlasí s realizací projektu.

Ve Vámi zadaném zájmovém území a v uvedené výšce (výška stavby: 2 m, výška jeřábu: 0 m) se nenachází žádné podzemní ani nadzemní vedení.

Platnost vyjádření je **1 rok** od data vydání. Vyjádření je platné pouze v rámci předmětného projektu a pro důvod vydání vyjádření stanovený žadatelem v žádosti.

Vyjádření pozbývá platnosti uplynutím doby platnosti, změnou rozsahu zájmového území i změnou důvodu vydání vyjádření uvedeného v žádosti, to vše v závislosti na tom, která ze skutečností rozhodná pro pozbytí platnosti tohoto vyjádření nastane nejdříve. Po skončení platnosti si musíte podat novou žádost na adrese <https://www.zadostovyjadreni.cz/vodafone/>.

S pozdravem

v.z. Ing. Kateřina Rendeková
Vodafone Czech Republic a. s.
náměstí Junkových 2808/2
150 00 Praha 5

Tel.: 607105305
E-mail: katerina.rendekova@vodafone.com


Vodafone Czech Republic a.s.
náměstí Junkových 2, 155 00 Praha 5
IČO: 25788001, DIČ: CZ25788001
tel.: 776 971 111, fax: 776 971 922
-EKO-

Seznam příloh/přiložených souborů:

Zadost_MW9910212005490391.pdf





ČD-TELEMATIKA

15

Sagasta s.r.o.
Gabriela Tesařová Tesařová
Novodvorská 14
140 00 Praha

Váš dopis zn.	Vyřizuje	Stanislav Hrbek
ze dne	telefon	+420 724 644 050
Číslo jednací	e-mail	Stanislav.Hrbek@cdt.cz
Datum		9.2.2023

Věc: **Souhrnné stanovisko k existenci sítí elektronických komunikací v majetku a/nebo ve správě ČD - Telematika a.s. k zjištění informace bez úmyslu stavby.**

Název stavby: **III/27515 Kolomuty, most ev.č.27515-7 přes Klenici za Kolomuty**

V zájmovém území určeném a vyznačeném žadatelem **se nenachází** prostředky sítí elektronických komunikací v majetku a správě ČD - Telematika a.s. a zájmové území nezasahuje do ochranného pásma těchto sítí. Ochranné pásmo sítí elektronických komunikací určuje §102 zák. č. 127/2005 Sb., o elektronických komunikacích.

Vyjádření je platné pouze pro zájmové území vyznačené žadatelem včetně důvodu stanoveného žadatelem.

Vyjádření pozbývá platnosti dne 9.2.2024


ČD - Telematika a.s.
Pernerova 2819/2a
130 00 Praha 3

Žádost o vyjádření k existenci SEK je možné podávat elektronicky na vyjadreni.cdt.cz.

www.cdt.cz

ČD - Telematika a.s. | akciová společnost | Korespondenční adresa: Pod Tábořem 369/8a | 190 00 Praha 9 | tel.: +420 972 225 555

Sídlo společnosti: Pernerova 2819/2a | 130 00 Praha 3 | IČ: 61459445 | DIČ: CZ61459445 | Vedená u Městského soudu v Praze, spisová značka B 8938



Obec Kolomuty**Kolomuty 2****293 01 Mladá Boleslav****IČO: 00509345****Tel.: 602220890**

SAGASTA, s.r.o.

Novodvorská 1010/14

142 00 Praha 4

V Kolomutech 10. února 2023

Existence sítí v majetku obce Kolomuty v rámci stavebního záměru „III/27515 Kolomuty, most ev. č. 27515-7 přes Klenici za Kolomuty“

Na dotčených pozemcích parc.č. 407/1, 407/2, 408/4, 408/5, 743/23, 758 k.ú. Řepov a st. 36, parc.č. 60/2, 62, 63/1, 63/2, 64/3, 376/1, 376/3, 376/25, 385/6, 396/1, 398/1 k.ú. Kolomuty se nenachází sítě v majetku obce Kolomuty.

Stavebník: Středočeský kraj, zastoupen Krajskou správou a údržbou silnic Středočeského kraje, příspěvková organizace

Toto stanovisko je určeno k potřebám stavebního řízení.

S pozdravem

OBEC KOLOMUTY
KOLOMUTY č.p. 2
293 01 ML. BOLESLAV
IČO 00509345

Mgr. Eva Nováková

místostarostka obce Kolomuty



Obec Řepov
okres Mladá Boleslav

(1+)



DOŠLO DNE:

22-02-2023

50001ODD2300126

Sagasta s.r.o.

Novodvorská 1010/14

142 00 Praha 4

Vaše zn. / ze dne
2023389146
17.2.2023

Naše značka
OUR/2023/21

Vyřizuje
M. Zachař

V Řepově
20.02.2023


Stanovisko ke stavebnímu řízení/dodatečné stavební povolení:

Projekt : III/27515 Kolomuty, most ev. č. 27515-7 přes Klenici za Kolomuty

Na základě Vaší žádosti ze dne 17.02.2023 Vám sdělujeme, že na pozemcích 407/1, 407/2, 408/4, 408/5, 743/23 a 758 v katastrálním území Řepov nevlastníme žádnou technickou infrastrukturu.

Milan Zachař

starosta obce Řepov



Voda je život, chraňme ji!®

SAGASTA s.r.o.
Novodvorská č.p. 1010/14
142 00 Lhotka

Naše značka
VP/20236015

Vyřizuje / linka
Kozlová/252

Mladá Boleslav
24.02.2023

k.ú.: Kolomuty; č. parcely: 398/1

III/27515 Kolomuty, most ev.č.27515-7 přes Klenici za Kolomuty (územní nebo stavební řízení
- jiná stavba)

04598555, SAGASTA s.r.o., Lhotka, Novodvorská, č.p. 1010/14, 14200

Žadatel vyznačil zájmové území a stanovil důvod pro vydání vyjádření k existenci vodohospodářských zařízení ve správě společnosti Vodovody a kanalizace Mladá Boleslav, a.s. (dále jen „VaK MB a.s.“).

Naše společnost vydává následující vyjádření:

V zájmovém území **dojde ke střetu** s vodohospodářskými zařízeními ve správě VaK MB, a.s. či jsou jinak **ohroženy zájmy naší společnosti**.

Při umístění staveb trvalého charakteru musí být zachováno ochranné pásmo vodovodu a kanalizace podle zákona č. 274/2001 Sb., o vodovodech a kanalizacích pro veřejnou potřebu, ve znění pozdějších předpisů, podle § 23 odst. 3 a 5 následovně:

- a) u vodovodních řadů a kanalizačních stok do průměru 500 mm včetně, 1,5 m,
- b) u vodovodních řadů a kanalizačních stok nad průměr 500 mm, 2,5 m,
- c) u vodovodních řadů nebo kanalizačních stok o průměru nad 200 mm, jejichž dno je uloženo v hloubce větší než 2,5 m pod upraveným povrchem, se vzdálenosti podle písmene a) nebo b) od vnějšího líce zvyšují o 1,0 m.

Provádět terénní úpravy, budovat stavby trvalého charakteru, vysazovat trvalé porosty v tomto ochranném pásmu lze jen s písemným souhlasem příslušného správce sítě.

Toto vyjádření neslouží pro vydání žádného povolení (**rozhodnutí nebo opatření**) podle zákona č. 183/2006 Sb., o územním plánování a stavebním řádu (stavební zákon), ve znění pozdějších předpisů, ani podle zákona č. 274/2001 Sb., o vodovodech a kanalizacích pro veřejnou potřebu (zákon o vodovodech a kanalizacích), ve znění pozdějších předpisů, ani k realizaci stavby.

Bez předložení dokumentace stavby není možné posoudit, zdali nedojde k ohrožení našich zájmů.

- Požadujeme předložit dokumentaci stavby (záměru) s příslušnou žádostí. Koordinační situace stavby musí obsahovat zakres vodohospodářských zařízení, včetně vyznačení ochranného pásma vodovodu a kanalizace, popř. důležité kóty vzdáleností záměru od vodohospodářských zařízení.
- Žádost s dokumentací stavby je možno zaslat poštou na sídlo naší společnosti, doručit osobně, nebo odeslat s přílohami na mail: tpc@vakmb.cz

Potřebné formuláře žádostí naleznete na stránkách www.vakmb.cz.

Upozorňujeme, že maximální plocha řešeného území pro jednu žádost podanou prostřednictvím vyjadřovacího portálu je 25.000 m². Pro větší území je nutno zadat více žádostí.

K přiloženým mapovým podkladům: Zákresy našich zařízení jsou pouze informativní. Poloha trubních a kabelových vedení zobrazená přerušovanou čarou je pouze orientační s neověřeným průběhem, proto je vždy nutné před projektovou přípravou vytyčit trasu vedení v terénu. Trubní a kabelová vedení vyznačená v mapových podkladech plnou čarou byla zaměřena geodeticky před záhozem.

S dotazy k vydanému vyjádření se lze obrátit na naši společnost prostřednictvím e-mailu: tpc@vakmb.cz nebo na těchto telefonních číslech: 326 376 170, 326 376 252, 326 376 247.

Úřední dny: Po a St 7.00-16.30, ostatní dny po předchozí tel. domluvě. (Pá není úřední den.)

Vždy je nutno uvést datum a značku našeho vyjádření.

Toto vyjádření platí jeden rok.

S pozdravem

Ing. František Klouček
výrobní náměstek



Legenda linií, objektů a šrafování

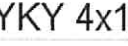




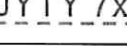

Vodárenská zařízení a objekty:

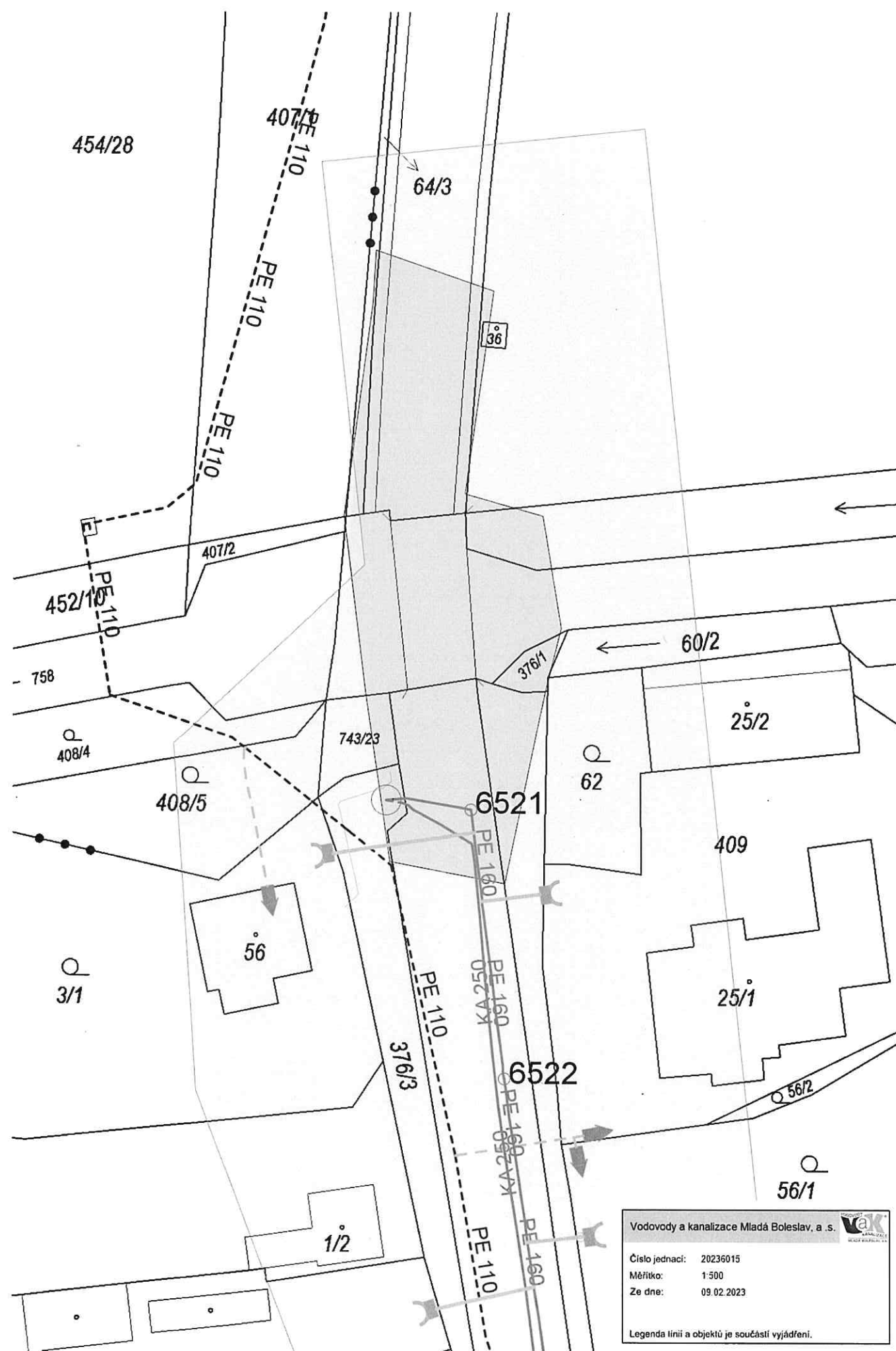
stylizace linií dle zaměření			popis (funkce)	vlastnický vztah
před záhozem	po záhozu	nezaměřeno		
			vodovodní potrubí (řad, přivaděč)	vlastníme nebo provozujeme
			vodovodní potrubí (přípojka)	provozujeme nebo vlastníme
			vodovodní potrubí (řad, přípojka)	provozujeme
			vodovodní potrubí (řad, přípojka)	neprovozujeme
			potrubí užitkové vody (řad)	neprovozujeme
			vodovodní potrubí ZRUŠENO (řad, přípojka)	neprovozujeme
objekty				
			obrys vyznačující vnitřní líc armaturní šachty na vodovodním potrubí	
			chránička na vodovodním potrubí	
			vodní zdroj	
šrafy				
			oplocení vodárenského objektu	
			ochranná pásma vodního zdroje	
			neaktualizovaná oblast	
			investiční záměr	
			ochranné pásmo potrubí je zakresleno podle předpokladu, že potrubí je uloženo v hloubce 1,5 m	

Kanalizační zařízení a objekty:

stylizace linií dle zaměření			popis (funkce)	vlastnický vztah
před záhozem	po záhozu	nezaměřeno		
			kanalizační potrubí (stoka, výtlač)	vlastníme nebo provozujeme
			kanalizační potrubí (přípojka gravitační, tlaková)	provozujeme nebo vlastníme
			kanalizační potrubí (stoka, výtlač, přípojka)	provozujeme
			kanalizační potrubí (dešťová voda)	neprovozujeme
			kanalizační potrubí (stoka, výtlač, přípojka)	neprovozujeme
			kanalizační potrubí ZRUŠENO (stoka, výtlač, přípojka)	neprovozujeme
objekty				
			šachta na kanalizační stoce vč. označení (revizní, hradítková, spadišťová)	
			šachta na kanalizační přípojce vč. označení (revizní)	
			rovnoběžné linie vyznačují vnitřní líc potrubí pro DN ≥ 1000	
			obrys vyznačuje vnitřní líc spojné komory na kanalizačním potrubí	
			chránička na kanalizačním potrubí	
			čistírna odpadních vod (ČOV)	
šrafy				
			ochranné pásmo ČOV (liší se dle měřítka)	
			oplocení objektu	
			neaktualizovaná oblast	
			investiční záměr	
			ochranné pásmo kanalizačního potrubí je zakresleno pouze v případě, že je známa hloubka uložení potrubí na obou koncích úseku	

Kabelová vedení:

stylizace linií dle zaměření			účel	vlastnický vztah
před záhozem	po záhozu	nezaměřeno		
			svazek kabelů silnoproudu	vlastníme nebo provozujeme
			svazek kabelů slaboproudu	vlastníme nebo provozujeme
	ochranné pásmo kabelu (silnoproud/slaboproud)			



19

MO SEKCE MAJETKOVÁ
zastoupená Ing. Štěpánkou LENIKOVOU

0400Z / 000ZS03

Soubitasti

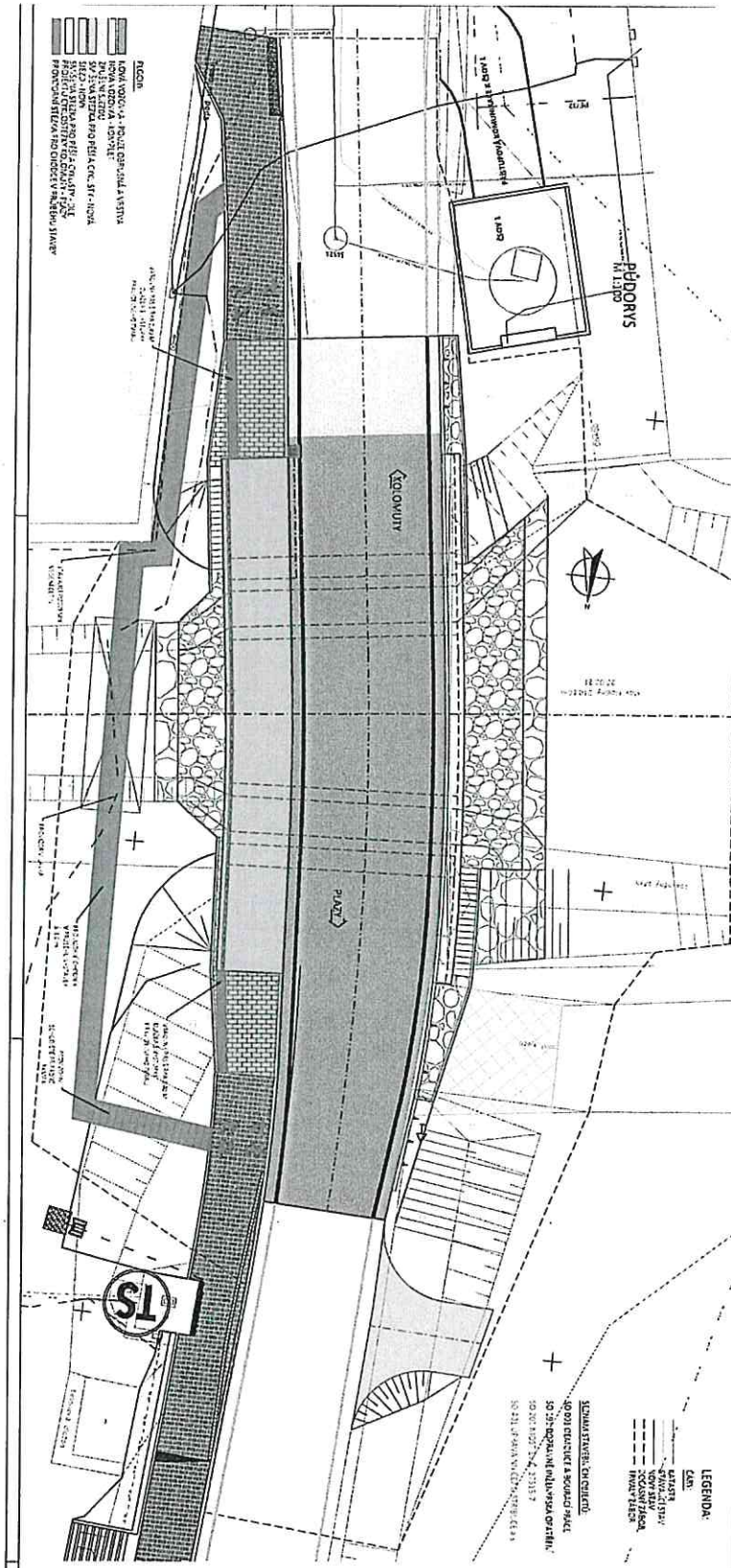
s realizací stávající díle příložené dokumentace.

Toho stávajícího plánu po dobu dvou let.

16.3.2023 / 16.3.2023 - 16.3.2023 - 16.3.2023

dne: 8.3.2023

PC/M



STAVBA	STAVBA	STAVBA	STAVBA
STAVBA	STAVBA	STAVBA	STAVBA
STAVBA	STAVBA	STAVBA	STAVBA
STAVBA	STAVBA	STAVBA	STAVBA

STAVBA
STAVBA
STAVBA
STAVBA

STAVBA
STAVBA
STAVBA
STAVBA

STAVBA
STAVBA
STAVBA
STAVBA

STAVBA
STAVBA
STAVBA
STAVBA

STAVBA
STAVBA
STAVBA
STAVBA

STAVBA
STAVBA
STAVBA
STAVBA

STAVBA
STAVBA
STAVBA
STAVBA

STAVBA
STAVBA
STAVBA
STAVBA

STAVBA
STAVBA
STAVBA
STAVBA

STAVBA
STAVBA
STAVBA
STAVBA

STAVBA
STAVBA
STAVBA
STAVBA

STAVBA
STAVBA
STAVBA
STAVBA

STAVBA
STAVBA
STAVBA
STAVBA

STAVBA
STAVBA
STAVBA
STAVBA

STAVBA
STAVBA
STAVBA
STAVBA

STAVBA
STAVBA
STAVBA
STAVBA

STAVBA
STAVBA
STAVBA
STAVBA

STAVBA
STAVBA
STAVBA
STAVBA

STAVBA
STAVBA
STAVBA
STAVBA

SAGASTA s.r.o.
Novodvorská 14
142 00 Praha 4



DOŠLO DNE

18-04-2023

50001ODD230029:

Váš dopis ze dne

Naše značka
797/23/Ko

Vyřizuje/linka
Kozlová/252

Ml. Boleslav
14.4.2023

Kolomuty, poz.č. 385/6, 758, 396/1, atd., rekonstrukce mostu ev.č. 27515-7, II/27515-5

– vyjádření ke stavebnímu povolení

inv.: KSÚS, p.o.

V zájmovém území plánované stavby se **nachází** vodovod PE 110, kanalizace KA 250 a PE 160, kabel NN a čerpací stanice odpadních vod ve správě VaK Mladá Boleslav, a.s.

- Před realizací stavby si investor objedná vytyčení našeho zařízení u provozu VaK – vodovod v Mladé Boleslavi (ing. Doškář, tel. 326 376 115, pdoskar@vakmb.cz), kanalizace v Mladé Boleslavi – Podlážkách (ing. Eckert, tel. 326 376 206, jeckert@vakmb.cz), kabel (pan Zahrádka, tel. 326 376 117, tzahradka@vakmb.cz).

Dle § 23 odst. 3 a 5 zákona č.274/2001 Sb., o vodovodech a kanalizacích pro veřejnou potřebu je **ochranné pásmo vodovodu a kanalizace** pro DN ≤ 500 mm - 1,5 m, DN > 500 mm – 2,5 m, DN > 200 mm a hl. >2,5 m +1,0 m na obě strany od líce potrubí. Provádět terénní úpravy, budovat stavby trvalého charakteru včetně inž. sítí, vysazovat trvalé porosty v tomto ochranném pásmu **lze jen s písemným souhlasem vlastníka vodovodu a kanalizace, popřípadě provozovatele.**

Ochranné pásmo podzemního vedení elektrizační soupravy činí 1,0 m po obou stranách krajního kabelu v souladu s ustanovením § 46 odst. 5 zákona č. 458/2000 Sb., o podmínkách podnikání a o výkonu státní správy v energetických odvětvích a o změně některých zákonů (energetický zákon), ve znění pozdějších předpisů.

- Při realizaci stavby bude **respektováno ochranné pásmo vodohospodářských i souvisejících zařízení.**
- Výkopové práce mohou být v ochranném pásmu našeho zařízení prováděny pouze se zvýšenou opatrností. Nesmí dojít k poškození našeho zařízení. Požadujeme oznámení o zahájení stavby.
- Nesmí dojít k poškození vodohospodářských zařízení. Nelze provádět činnosti omezující přístup k nim, nebo které by mohly ohrozit jejich technický stav a plynulé provozování. Přes potrubí (se sníženým krytím, v nepevněném terénu) nesmí přejíždět těžká technika, potrubí řadu nesmí být přetěžováno. V ochranném pásmu nelze skladovat materiál, nebo zříditi deponii či buňkoviště.

Při předání staveniště bude provedena kontrola provozuschopnosti vodárenských armatur a osazení poklopů kanalizačních šachet a po dokončení stavebních prací požadujeme přizvání k opětovné **kontrole** (na základě písemné objednávky, p. Doležal, ing. Eckert).

Telefon: 326 376 111 e-mail: mail@vakmb.cz
provolba 326 376 xxx URL: www.vakmb.cz
Fax: 326 721 502

Pokud by během výstavby došlo k zanesení šachet nečistotami, musí dojít k vyčištění šachet a potrubí tlakosacím vozem za naší účasti.

V případě rozšíření stavebních prací dále do vozovky, budou objekty na vodovodním řadu a kanalizační stoce upraveny podle nově zvolené nivelety. Způsob úpravy poklopů bude zhotovitelem stavebních prací s námi předem projednán. Nesmí dojít k výraznému snížení nebo zvýšení krytí vodovodu, kanalizace nebo kabelu.

Odvodnění komunikace je novou uliční vpustí přímo do vodoteče.

Při splnění výše uvedených podmínek souhlasíme s vydáním stavebního povolení.

Vyjádření platí 1 rok.

S pozdravem

VODOVODY A KANALIZACE
MLADÁ BOLESLAV, a.s.
Čechova 1151
293 22 Mladá Boleslav 95

Ing. František Klouček
výrobní náměstek


v. z. Ing. Michaela Gerneriová
vedoucí oddělení TPČ

Obdrží: P1, P2, P7

Seznam dotčených orgánů státní správy:

III/27515 Kolomuty, most ev č. 27515-7 přes Klenici za Kolomuty

- 1) Archeologický ústav AV ČR, Praha - Referát archeologické památkové péče
 - 2) Český rybářský svaz
 - 3) Hasičský záchranný sbor Středočeského kraje
 - 4) Krajská hygienická stanice Středočeského kraje
 - 5) Krajský úřad Středočeského kraje - odbor dopravy
 - 6) Magistrát města Mladá Boleslav - odbor životního prostředí
 - 7) Magistrát města Mladá Boleslav - odbor dopravy
 - 8) Povodí Labe
 - 9) Magistrát města Mladá Boleslav - odbor památkové péče
 - 10) Policie České republiky, Krajské ředitelství Středočeského kraje - dopravní inspektorát
 - 11) Povodí Labe
 - 12) Krajská správa a údržba silnic Středočeského kraje
 - 13) Obec Kolomuty
 - 14) Obec Řepov
 - 15) Obec Kolomuty - souhlas s napojením
 - 16) Policie ČR souhlas s připojením
 - 17) KSÚS - souhlas s připojením
 - 18) Magistrát MB – odbor stavební a územního plánování §96
 - 19) Krajský úřad středočeského kraje – odbor životního prostředí
 - 20) Magistrát – odbor dopravy sjezd povolení
 - 21) Magistrát města Mladá Boleslav - odbor životního prostředí - § 17
 - 22) Magistrát Mladá Boleslav - souhlas dle §15
 - 23) Magistrát města Mladá Boleslav – OŽP - §4
-



Ústav archeologické
památkové péče
středních Čech



DOSLO DNE:
09-01-2023
50001ODD2300019

Nad Olšínami 3/448, 100 00 Praha 10

tel: 274 817 993
praha@uappsc.cz

IČO: 49276433
DIČ: CZ 49276433

Bankovní spojení:
KB Praha – Město, č. ú. 40238021/0100

Sagasta s. r. o.
Novodvorská 1010/14
142 00 Praha 4

V Praze dne 5. 1. 2023

Naše značka 18/2023

Věc: Kolomuty a Řepov, okres Mladá Boleslav - vyjádření k akci: „III/27515 Kolomuty, most ev. č. 27515-7 přes Klenici za Kolomuty - PD; na p. č. 398/1, 385/6, 376/25, 376/1, 63/2, 63/1, 64/3 v k. ú. Kolomuty a 758, 407/1, 407/2 v k. ú. Řepov“

Vyjádření z hlediska archeologické památkové péče.

Veškeré zemní zásahy ve výše uvedeném prostoru je nutné posuzovat jako zásahy v území s archeologickými nálezy. Z hlediska archeologické památkové péče nemáme žádné námítky, které by znemožnily provedení stavebních akcí a terénních úprav v zamýšleném rozsahu. Samozřejmou podmínkou realizace stavby je respektování příslušných paragrafů památkového zákona.

Doporučujeme:

1. Sdělení předpokládaného termínu realizace stavby (lze e-mailem na adresu oznameni@uappsc.cz)
2. Ohlášení všech zemních prací, včetně přípravy staveniště, zhruba tři týdny před jejich realizací (prostřednictvím formuláře *Oznámení o zahájení zemních prací* na www.uappsc.cz).
3. Ve smyslu ustanovení zákona č. 20/87 Sb. ve znění zákona č. 242/92 Sb. bude nutný základní výzkum provedený odbornou organizací. (Skrývku ornice a všechny zemní práce spojené s plochou staveniště je třeba od jejich zahájení sledovat, kresebně, fotograficky a písemně dokumentovat odbornou organizací. Mimo tyto práce je nutné provést další výzkum v případě, kdy budou, skrývkou nebo jiným zásahem do terénu, narušeny archeologické struktury). Archeologický výzkum vyvolaný zemními pracemi je hrazen investorem. Je nutné na něj v dostatečném časovém předstihu uzavřít smlouvu s oprávněnou archeologickou organizací.
4. Písemné potvrzení o provedení výzkumu bude ukončením akce z hlediska archeologické památkové péče.

Upozorňujeme investora, že v projektové přípravě a harmonogramu stavby a tím také v rozpočtu je potřebné věnovat pozornost této problematice, vyhradit dostatek času a financí na provedení vynuceného výzkumu.

ÚSTAV ARCHEOLOGICKE
PAMÁTKOVÉ
PÉČE STŘEDNÍCH ČECH
příspěvková organizace Středočeského kraje
Nad Olšínami 3/448, 100 00 Praha 10
IČO: 49276433


Mgr. Irena Benková
ředitelka ÚAPPSC



Český rybářský svaz, z.s. místní organizace Mladá Boleslav

Ptácká 30, 293 01 Mladá Boleslav tel. 603 910 557

email: mocrsm mladaboleslav@seznam.cz

www.rybarimb.cz

IČ: 18572065

V Mladé Boleslavi 30.01.2023

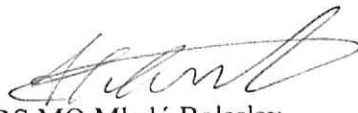
Sagasta s.r.o.
Novodvorská 1010/14
142 00 Praha 4

Oprava mostu za Kolomuty ev č. 27515-7 – stanovisko k PD pro stavební řízení

Na základě obdržené žádosti o vydání stanoviska k projektové dokumentaci pro stavební řízení na rekonstrukci mostu komunikace III/27515-5 do Kolomut přes řeku Klenici vydáváme jako uživatel revíru Klenice 1 411037 stanovisko k projektové dokumentaci pro stavební řízení vypracované panem Ing. Dávidem Kuczikem v listopadu 2022 a doplněním z ledna 2023 zpracované Jáchymem Křížkem. Při rekonstrukci mostu bude stávající konstrukce mostu odstraněna a vystavěna nová konstrukce na původním místě. Během rekonstrukce bude tok řeky v předmětném místě veden zatrubněním. Zatrubnění bude provedeno pomocí betonové roury o průměru 2 m položené ve středu pod mostním objektem, v korytě vedle potrubí bude provedeno provizorní zahrazení. Koryto řeky bude v bezprostřední blízkosti mostu nově zpevněno nad mostem 2,5 m a 3,5 m pod mostem, pod mostem, provedeno odláždění dlažbou z lomového kamene tl. 250 mm do betonového lože C20/25n-XF3 tl. 150 mm. Celková délka zpevnění koryta je 15,60 m. Dlažba bude na obou koncích ukončena kamenným záhozem. Tvar nového koryta pod mostem je navržen jako kyneta miskovitého tvaru š. 7,60 m s dostředným sklonem 3%, se svahy se sklonem 1:1,5, a suchými bermami šířky 0,50 m. Při napojení na stávající koryto na začátku a konci zpevnění je třeba tvar přizpůsobit konkrétním podmínkám tak, aby návaznost byla plynulá. Dle dokumentace nebude mít provedení negativní vliv na nivelitu koryta Klenice v místě provedení. Délka prací se odhaduje na 28 týdnů. Během rekonstrukce bude přes Klenici provedeno provizorní přemostění pro pěší a cyklisty.

S vydáním stavebního rozhodnutí pro předmětnou akci souhlasíme, požadujeme přírodně blízké zpevnění břehů několik metrů pod ukončením dlážděného koryta Klenice, aby v místě nedocházelo k rozšiřování koryta a tím změlčení úseku. Zahájení prací a případné mimořádné manipulace s hladinou či únik závadných látek nahlásit na emailovou adresu ČRS MO Mladá Boleslav crsmb@seznam.cz, havarijně na 604462846.

Český rybářský svaz z.s.
Ptácká 30/33
293 01 Mladá Boleslav
IČO: 18572065


Za ČRS MO Mladá Boleslav
Oto Hlaváč, DiS.
jednatel



HZSSX00E9477



Hasičský záchranný sbor Středočeského kraje

územní odbor Mladá Boleslav

Laurinova 1370, 293 05 Mladá Boleslav

Č. j.: HSKL- 201-2/2023 - MB
Počet stran: 2
Počet příloh: 0

Vyřizuje: por. Mgr. Vladěna Nesibová
Tel.: 950 861 240
E-mail: vladena.nesibova@sck.izscr.cz

Datum: 6. 1. 2023

Adresát:
SAGASTA s.r.o.
Novodvorská 1010/14
142 00 Praha 4

USNESENÍ

Hasičský záchranný sbor Středočeského kraje (dále jen „HZS SČK“) jako správní úřad pro výkon státní správy ve věcech požární ochrany a ochrany obyvatelstva podle ustanovení § 7 odst. 4 zákona č. 320/2015 Sb., o Hasičském záchranném sboru České republiky a o změně některých zákonů (zákon o hasičském záchranném sboru), ve znění pozdějších předpisů obdržel dne 3. 1. 2023 žádost SAGASTA s. r. o. (dále jen „žadatel“) o vydání závazného stanoviska dotčeného orgánu na úseku požární ochrany a ochrany obyvatelstva ke stavbě:

Název stavby:

III/27515 Kolomuty, most ev. č. 27515-7 přes Klenici za Kolomuty

Místo stavby:

Stavebník:

Krajská správa a údržba silnic Středočeského kraje, příspěvková organizace, IČO 00066001, Zborovská 81/11, Smíchov, 150 00 Praha 5

HZS SČK v souladu s ustanovením § 43 odst. 1 písm. b) zákona č. 500/2004 Sb., správní řád, ve znění pozdějších předpisů (dále jen „správní řád“) řízení o žádosti nezahajuje a věc

o d k l á d á,

neboť předmětem žádosti je stavba kategorie I podle vyhlášky č. 460/2021 Sb., o kategorizaci staveb z hlediska požární bezpečnosti a ochrany obyvatelstva (dále jen „vyhláška o kategorizaci staveb“), u které se v souladu s ustanovením § 40 odst. 1 zákona č. 133/1985 Sb., o požární ochraně, ve znění pozdějších předpisů (dále jen „zákon o požární ochraně“) nevykonává státní požární dozor podle ustanovení § 31 odst. 1 písm. b) a c) zákona o požární ochraně a bylo tak učiněno podání, k jehož vyřízení není věcně příslušný žádný správní orgán.

Odůvodnění

HZS SČK obdržel dne 3. 1. 2023 žádost žadatele o vydání závazného stanoviska dotčeného orgánu na úseku požární ochrany a ochrany obyvatelstva ke stavbě „III/27515 Kolomuty, most ev. č. 27515-7 přes Klenici za Kolomuty“.

HZS SČK posouzením žádosti dospěl k závěru, že jejím předmětem je stavba mostu a úprava přístupových komunikací, které jsou podle § 7 odst. 2 písm. d) vyhlášky o kategorizaci staveb stavbou kategorie I.

Podle ustanovení § 40 odst. 1 zákona o požární ochraně se u stavby kategorie 0 a I nevykonává státní požární dozor v rozsahu podle ustanovení § 31 odst. 1 písm. b) a c) zákona o požární ochraně. HZS SČK není v daném stupni řízení ani dotčeným orgánem z hlediska ochrany obyvatelstva podle ustanovení § 10 odst. 6 zákona č. 239/2000 Sb., o integrovaném záchranném systému a o změně některých zákonů, ve znění pozdějších předpisů.

Na základě výše uvedeného bylo ze strany žadatele učiněno podání, k jehož vyřízení není věcně příslušný žádný správní orgán a HZS SČK nezbylo jinak, než podle ustanovení § 43 odst. 1 písm. b) správního řádu rozhodnout tak, jak je uvedeno ve výroku tohoto usnesení.

Poučení

Proti tomuto usnesení se lze do 15 dnů ode dne doručení jeho písemného vyhotovení odvolat k Ministerstvu vnitra – generálnímu ředitelství Hasičského záchranného sboru České republiky, a to podáním učiněným u HZS Středočeského kraje, územní odbor Mladá Boleslav, Laurinova 1370, 293 05 Mladá Boleslav nebo prostřednictvím datové schránky ID DS: 8cuhpqx. Lhůta pro podání odvolání běží ode dne následujícího po oznámení usnesení. Podle ustanovení § 76 odst. 5 správního řádu odvolání proti usnesení nemá odkladný účinek.

plk. Mgr. David Bárta

ředitel územního odboru Mladá Boleslav
úřední osoba

KRAJSKÁ HYGIENICKÁ STANICE
STŘEDOČESKÉHO KRAJE SE SÍDLEM V PRAZE

Váš dopis zn.: 121 001/SG/VP/5594
Ze dne: 12. prosince 2022

SAGASTA
Projekční, inženýrská a konzultační
společnost

Sp. zn.: S-KHSSC 34741/2021
Č. j.: KHSSC 66071/2022

Novodvorská 1010/14
142 00 PRAHA 4

Vyřizuje: Ivana Vaňoučková
Tel.: 326 929 055
E-mail: hok_mb@khsstc.cz

Datum: 16. prosince 2022

**III/27515 Kolomuty, most ev. č. 27515-7 přes Klenici za Kolomuty - závazné stanovisko
k dokumentaci pro stavební povolení a ke změně územního rozhodnutí**

Na základě žádosti investora - Krajské správy a údržby silnic Středočeského kraje, se sídlem Zborovská 11, 150 21 Praha 5, plnomocně zastoupeného společností SAGASTA- Projekční, inženýrská a konzultační společnost se sídlem Novodvorská čp. 1010/14, Praha 4, IČO 04598555, posoudila Krajská hygienická stanice Středočeského kraje se sídlem v Praze jako dotčený správní úřad podle § 77 odst. 1 zákona č. 258/2000 Sb., o ochraně veřejného zdraví a o změně některých souvisejících zákonů, ve znění pozdějších předpisů (dále jen „zákon“), místně a věcně příslušný dle ustanovení §10 a § 11 odst. 1 písm. b) zákona č. 500/2004 Sb., správní řád, ve znění pozdějších předpisů (dále jen „správní řád“), a § 82 odst. 1 a 2 písm. i) zákona, návrh projektové dokumentace pro stavební povolení a ke změně územního rozhodnutí na stavbu „**III/27515 Kolomuty, most ev. č. 27515-7 přes Klenici za Kolomuty**“, v rozsahu právní úpravy provedené § 30 zákona a v souladu s § 4 odst. 2 písm. a) zákona č. 183/2006 Sb., o územním plánování a stavebním řádu (stavební zákon), a § 149 odst. 1 zákona č. 500/2004 Sb, správní řád, ve znění pozdějších předpisů, vydává toto

Závazné stanovisko:

s projektovou dokumentací pro stavební povolení a ke změně územního rozhodnutí na stavbu „**III/27515 Kolomuty, most ev. č. 27515-7 přes Klenici za Kolomuty**“

s e s o u h l a s í .

Odůvodnění:

Dne 12. prosince 2022 obdržela Krajská hygienická stanice Středočeského kraje se sídlem v Praze žádost o závazné stanovisko k projektové dokumentaci na stavbu „**III/27515 Kolomuty, most ev. č. 27515-7 přes Klenici za Kolomuty**“.

Projekt vypracovala v listopadu 2022 pod číslem zakázky 121 001 společnost SAGASTA- Projekční, inženýrská a konzultační společnost se sídlem Novodvorská čp. 1010/14, Praha 4, IČO 04598555. Zodpovědným projektantem je Ing. Dávid Kuczik.

Jedná se o rekonstrukci mostu č. ev. 27515 v intravilánu obce Kolomuty a související úpravu vozovky před mostem a za mostem včetně napojení na nový projekt společné stezky pro chodce a cyklisty. Most převádí komunikaci III/27515 přes Klenický potok. V blízkosti mostu se nachází obytné domy i různé inženýrské sítě.

V rámci stavby dojde k demolici mostního svršku, celé nosné konstrukce a částí spodní stavby. V důsledku provedení nové vozovky před a za mostem a nového svodidla po levé straně mostu dojde také k bourání vozovkových vrstev a ke zrušení stávajícího sjezdu (nachází se na pozemku obce). Zemní přípravné práce spočívají v sejmutí ornice v okolí mostu v rámci výkopů, vytěžení vozovkových souvrství v délce úpravy komunikace a vytěžení materiálů v místě nových úložných prahů a přechodové oblasti. Dále bude provedeno odstranění kabelů nefunkčního vedení bez zjištěného správce, který je umístěn pod pravou římsou mostu. Kromě vedení NN ČEZ Distribuce nebudou další sítě stavbou přímo dotčeny. V místě stávajícího mostu bude provedena výstavba nového mostu, úprava koryta pod mostem odlážděním, úprava komunikace a chodníků v nutném rozsahu před a za mostem. Bude zřízeno jedno revizní schodiště a veškeré inženýrské sítě budou umístěny mimo konstrukci mostu.

Stavba bude funkčně napojena na stávající silniční síť. Bezbariérový přístup bude zabezpečen po stávajících a nových chodnících, provedena bude nová stezka pro chodce a cyklisty mezi obcemi Plazy a Kolomuty. Způsob bezbariérového přístupu se měnit nebude.

Navrhovaná je přestavba stávajícího mostu a oprava vozovky na komunikaci III/27515 včetně zrušení sjezdu vlevo za mostem. Nová konstrukce je navržena jako polorámová s délkou přemostění 11,60 m. Délka NK je 13,40 m a šířka NK 9,60 m. Délka mostu je 22,10 m, šířka mostu je 10,10 m. Na mostě po pravé straně je navržena společná stezka pro chodce a cyklisty. Křídla mostu jsou rovnoběžná, částečně založená na společném základu a částečně vykonzolována. Založení mostu je plošné. Před a za mostem dojde k úpravě komunikace v nezbytně nutném rozsahu. Most je navržen s volnou šířkou mezi zvýšenými obrubami 6,50 m.

Po dobu výstavby se předpokládá plná uzavírka mostu pro automobilovou dopravu, zabezpečen bude provoz pro chodce a cyklisty po dočasné stezce.

Vzhledem k tomu, že nejbližší obytná zástavba - objekt k bydlení čp. 18 se nachází v blízkosti mostu (cca 30 m), je třeba dodržet hygienické limity hluku stanovené v příloze č. 3, část B nařízení vlády č. 272/2011 Sb., o ochraně zdraví před nepříznivými účinky hluku a vibrací. Zároveň musí být v průběhu demoličních i stavebních prací prováděna opatření proti zvýšené prašnosti. Nejhluchnější práce budou probíhat v denní době v pracovních dnech.

Bc. Eva Jouklová
ved. odd. hygieny obecné a komunální
pro okres Mladá Boleslav

Rozdělovník:

Adresát – datovou schránkou
KHS MB - HOK

Krajský úřad Středočeského kraje

ODBOR DOPRAVY

Praha: 15.12.2022
Číslo jednací: 150694/2022/KUSK-DOP/HOL
Spisová značka: SZ_150694/2022/KUSK
Oprávněná úřední osoba: Mgr. Michal Holub, I. 137
Značka: DOP/HOL

Středočeský kraj
Zborovská 11
150 21 Praha 5

Vyjádření k žádosti doručené dne 12.12.2022 - akce „III/27515 Kolomuty, most ev. č. 27515-7 přes Klenici za Kolomuty - PD“, okres Mladá Boleslav, o stanovisko k projektové dokumentaci pro stavební řízení a změnu územního řízení.

Krajský úřad Středočeského kraje, Odbor dopravy, jako příslušný silniční správní úřad ve věcech silnic I. třídy (s výjimkou stanovenou zákonem), dle § 40 odst. (3) písm. d) zákona č. 13/1997 Sb., o pozemních komunikacích, ve znění pozdějších předpisů (dále jen „zákon o pozemních komunikacích“), nemá námitek k realizaci výše uvedené stavby.

Vzhledem k tomu, že se nejedná o výstavbu nových silnic II. třídy nebo III. třídy, ale o demolici stávajícího mostu a výstavbu nového mostu, krajský úřad neuplatňuje stanovisko z hlediska řešení silnic v územním řízení.

Příslušným silničním správním úřadem, případně speciálním stavebním úřadem, k uvedenému úseku silnice II. třídy, je dle ust. § 40 odst. (4) písm. a) zákon o pozemních komunikacích, Magistrát města Mladá Boleslav.

Mgr. Michal Holub
odborný referent silničního hospodářství

Obdrží:
SAGASTA s.r.o., Novodvorská 1010/14, Praha 4

Dokument je podepsán elektronickým podpisem
Podepisující: Michal Holub
Organizace: Středočeský kraj
Sériové č. cert.: 22569952
Vydavatel cert.: PostSignum Qualified CA 4
Datum a čas: 15.12.2022 13:14:07
Místo:



MAGISTRÁT MĚSTA MLADÁ BOLESLAV

ODBOR ŽIVOTNÍHO PROSTŘEDÍ

Komenského náměstí 61, 293 01 Mladá Boleslav

Č. j.: ŽP – 336.2 – 148333/2022

Datum: 13.12.2022

Sagasta s.r.o.
Novodvorská 1010/4
142 00 Praha 4

Kolomuty – III/27515 Kolomuty, most ev. č. 27515-7 přes Klenici za Kolomuty – změna územního rozhodnutí a vydání stavebního povolení - žádost o vyjádření

VYJÁDŘENÍ

Dne 21.11.2021 jste odboru životního prostředí Magistrátu města Mladé Boleslavi, se žádostí o vyjádření pro změnu územního rozhodnutí a vydání stavebního povolení, doručili projektovou dokumentaci, která řeší stavbu „*III/27515 Kolomuty, most ev. č. 27515-7 přes Klenici za Kolomuty*“. Odbor ŽP se již k záměru vyjádřil pod č.j. ŽP – 336.2 – 58857/2021 ze dne 28.07.2021 a následně byla vydána i závazná stanoviska.

V období mezi vydáním ÚR a zajišťování stavebního povolení se v místě stávajícího mostu začala hromadit dešťová voda, proto byla na konec mostu do silnice umístěna uliční vpust, která vodu odvede do Klenice. Tato vpust nebyla součástí DÚR – došlo tak k její změně.

Investor: Krajská správa a údržba silnic Středočeského kraje, příspěvková organizace, IČ 00066001

Zpracovatel části dokumentace: Sagasta s.r.o., Novodvorská 1010/14, 142 00 Praha 4,
Odpovědný projektant: Ing. Dávid Kuczik, číslo zakázky: 121 001, datum: 11/2022

K předložené žádosti odbor životního prostředí Magistrátu města Mladé Boleslavi vydává toto stanovisko:

Z hlediska zákona č. 254/2001 Sb., o vodách a o změně některých zákonů (vodní zákon), ve znění pozdějších předpisů, sdělujeme, že se nelze k předloženému záměru vyjádřit:

- V územním rozhodnutí Magistrátu města Mladá Boleslav – Odboru stavebního a rozvoje města – oddělení stavebního úřadu ze dne 11.08.2022 č.j.: 105661/2022/SÚ/ZdPe chybí zapracování podmínek závazného stanoviska Magistrátu města Mladá Boleslav – odboru životního prostředí – oddělení vodního hospodářství ze dne 03.02.2022 č.j.: 129068/2021/VH/LeHl do výše uvedeného rozhodnutí. Na základě těchto skutečností **požadujeme vydání změny územního rozhodnutí a zapracování podmínek závazného stanoviska Magistrátu města Mladá Boleslav – odboru životního prostředí – oddělení vodního hospodářství ze dne 03.02.2022 č.j.: 129068/2021/VH/LeHl do tohoto rozhodnutí.**
- Záměr se nachází v záplavovém území vodního toku Klenice a to i v jeho aktivní zóně a může ovlivnit vodní poměry. Proto podléhá vydání souhlasu vodoprávního úřadu podle ustanovení § 17 odst. 1 písm. c) vodního zákona.
- Vodoprávní souhlas podle ustanovení § 17 nahrazuje vydání závazného stanoviska podle § 104 odst. 9 vodního zákona.
- Podmínky pro umístění a provedení stavby budou obsaženy až ve výše uvedeném souhlasu.
- Upozorňujeme, že přílohou výše uvedené žádosti musí být projektová dokumentace a stanovisko správce dotčeného vodního toku a správce povodí (tj. Povodí Labe, státní podnik) a současně musí být doloženo vyjádření Českého rybářského svazu, MO Mladá Boleslav.
- Dále žadatele upozorňujeme že: Srážkové vody musí být řešeny v souladu s ustanovením § 5 odst. 3 vodního zákona, tzn., že řešení srážkových vod musí být přednostně vsakováním, pouze v případě nevhodných geologických podmínek retencí s řízeným odvodem do vod povrchových.
- V případě, že k realizaci celého záměru bude nutné zpracovat povodňový plán, který bude řešit zabezpečovací práce na staveništi a další postupy v případě povodně, musí být tento předložen správci vodního toku a následně příslušnému povodňovému orgánu k ověření.
- V případě, že k realizaci celého záměru bude nutné zpracovat plán opatření pro případ havárie (havarijní plán), musí být tento před schválením zdejším vodoprávním úřadem dán k vyjádření příslušnému správci povodí (tj. Povodí Labe, státní podnik).

Vyřizuje: Hlaváčová, DiS., tel. 326716105

Z hlediska zákona č. 334/1992 Sb., o ochraně zemědělského půdního fondu, ve znění pozdějších předpisů, souhlas s odnětím půdy ze zemědělského půdního fondu pro rekonstrukci mostu byl vydán pod č.j. 129408/2021/OPLOO/DaZe, součástí ÚR č.j. 105661/2022/SÚ/ZdPe. Vybudování uliční vpusti v komunikaci bez připomínek.

Vyřizuje: Bc. Bögi, tel. 326716142, 797870637

Z hlediska zákona č. 114/1992 Sb., o ochraně přírody a krajiny, ve znění pozdějších předpisů, (dále jen zákon), bylo k původní projektové dokumentaci vydáno závazné stanovisko č.j. 3258/2022/OPMR/MaSch, navrhovaná změna je však velmi významná. V případě, že na ní bude investor trvat, musí v souladu se zněním § 4 odst. 2 zákona požádat o vydání nového závazného stanoviska. Doporučujeme navrhovanou změnu řádně zdůvodnit. Zdejší orgán ochrany se domnívá, že odvodnění mostu lze řešit k přírodě šetrnějším způsobem, tzn. do zásaku. Respektive zdejšímu orgánu ochrany přírody nejsou známy žádné důvody, proč odvodnění zásakem řešit nelze.

Vyřizuje: Mgr. Schubertová, tel. 326716115

Z hlediska zákona č. 541/2020 Sb., o odpadech, ve znění pozdějších předpisů, vydáváme podle § 146, odst. 3, písm. b) toto vyjádření: žádost byla posouzena z hlediska jejího souladu s povinnostmi vyplývajícími z výše uvedeného zákona a k předloženému záměru nemáme připomínky.

Nakládání s odpady bude respektovat ochranu veřejného zájmu podle zákona o odpadech § 1, §13 a §15 povinnosti původců odpadů. O odpadech vznikajících při výstavbě bude vedena samostatná evidence v rozsahu přílohy č. 13, list č.2, podle ustanovení § 26, Vyhlášky č. 273/2021 Sb., o podrobnostech nakládání s odpady v platném znění.

Doklady o odstranění odpadů vzniklých při výstavbě, budou uchovány po dobu 5let ve, smyslu ustanovení § 94, odst. 3 výše uvedeného zákona, pro případnou kontrolu příslušnými orgány veřejné správy. Upozorňujeme investora a zpracovatele předložené projektové dokumentace, že podle legislativy platné již od 1.1.2021 (v předložené PD je zmiňován již neplatný zákon č. 185/2001 Sb.), je původce povinen již před vznikem stavebních odpadů, podle § 15 odst. 2 písm. c) zákona o odpadech, zajistit si písemnou smlouvou předání tohoto odpadu a to podle §13 odst. 1 písm. e) zákona o odpadech.

Vyřizuje: Ing. Rodová, tel. 326716106

Ing. Jan Jihlavec
vedoucí odboru

elektronicky podepsáno



MAGISTRÁT MĚSTA MLADÁ BOLESLAV

7

ODBOR DOPRAVY A SILNIČNÍHO HOSPODÁŘSTVÍ

ODDĚLENÍ DOPRAVY A SPRÁVY DOPRAVY

Komenského náměstí 61, Mladá Boleslav I, 293 01 Mladá Boleslav

Spisová značka: 163637/2022/ODSD/VeTy
Č.j.: 3724/2023/ODSD/VeTy
Vyřizuje/Oprávněná
úřední osoba: Bc. Veronika Tyllerová
Tel.: 326716332
E-mail: veronika.tyllerova@mb-net.cz
Datum: 11.01.2023

Žadatel:

SAGASTA s.r.o., Novodvorská 1010/14, Lhotka, 142 00 Praha 4

Věc: Vyjádření k projektové dokumentaci „III/27515 Kolomuty, most ev. č. 27515-7 přes Klenici za Kolomuty“

Předmětem žádosti je stanovisko k PD pro účely stavební povolení a ke změně územního záměru na akci: „III/27515 Kolomuty, most ev. č. 27515-7 přes Klenici za Kolomuty“. Magistrát města Mladá Boleslav, odbor dopravy a silničního hospodářství, jako dotčený úřad státní správy ve věcech provozu na pozemních komunikacích, ve smyslu zákona č. 361/2000 Sb., o provozu na pozemních komunikacích a o změnách některých zákonů (zákon o silničním provozu), v platném znění a ve smyslu § 40 odst. 4) písm. d) zákona č. 13/1997 Sb., o pozemních komunikacích, ve znění pozdějších předpisů, a příslušný silniční správní úřad ve věcech silnic II. a III. třídy a veřejně přístupných účelových komunikací, ve smyslu § 40 odst. 4 písm. a) zákona č. 13/1997 Sb., o pozemních komunikacích, ve znění pozdějších předpisů, posoudil výše uvedenou PD sděluje následující:

Magistrát města Mladá Boleslav odbor dopravy a silničního hospodářství **nemá připomínky** k předložené projektové dokumentaci na akci: „III/27515 Kolomuty, most ev. č. 27515-7 přes Klenici za Kolomuty“ a souhlasí s výstavbou

O stavební povolení požádáte Magistrát města Mladá Boleslav, odbor dopravy a silničního hospodářství, jako speciální stavební úřad příslušný dle § 40 odst. 4 písm. a) zákona č. 13/1997 Sb., o pozemních komunikacích, ve znění pozdějších předpisů (dále jen "zákon o pozemních komunikacích"), jako speciální stavební úřad příslušný dle § 15 odst. 1 písm. c) stavebního zákona s potřebnými podklady pro vydání povolení.

Bc. Veronika Tyllerová
referent dopravy a správy dopravy 1

Za správnost vyhotovení:
Bc. Veronika Tyllerová
referent dopravy a správy dopravy 1

Rozdělovník:

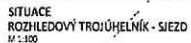
Účastník řízení:

SAGASTA s.r.o., Novodvorská 1010/14, Lhotka, 142 00 Praha 4, DS: bkfcs9v

Mladá Boleslav
odbor dopravy
iničního hospodá

Fig. 1

Digitálně
podepsal PhDr.
Jaroslav Pačazuk
Datum:
2023.02.16
10:43:00 +01'00"



PhDr.
Jaroslav
Paľaczuk

TELEFON 495 088 111
E-MAIL podatelna@pla.cz
IČO 70890005
DIČ CZ70890005
IDDS dbyt8g2
Obchodní rejstřík vedený u KS v Hradci Králové,
oddíl A, vložka 9473

SAGASTA s.r.o.
Novodvorská 1010/14
142 00 Praha 4

VÁŠ DOPIS ZNAČKY / ZE DNE

ČÍSLO JEDNACÍ
PLa/2023/007145

VYŘIZUJE/LINKA
Ing. Václava Prokopová / 682
Jaroslav Bechyně / 326 324 294

HRADEC KRÁLOVÉ
20.2.2023

III/27515 Kolomuty most ev. č. 27515-7 přes Klenici za Kolomuty

Obdrželi jsme Vaši žádost o stanovisko k dokumentaci pro výše uvedenou akci, kterou zpracovala firma SAGASTA s.r.o. ve stupni pro vydání stavebního povolení s datem 11/2022. Předložená dokumentace řeší rekonstrukci mostu přes vodní tok Klenice (IDVT 10100168), ř.km 6,663, v obci Kolomuty. Uvedený tok je ve správě Povodí Labe, státní podnik.

Stávající most bude demolován včetně opěr a na jeho místě realizován nový. Nová konstrukce mostu je navržena železobetonová polorámová. Koryto vodního toku Klenice bude v rámci stavby pod mostem nově upraveno. Zpevnění koryta bude provedeno dlažbou z lomového kamene do betonového lože, ukončeno kamenným záhozem. V rámci SO mostního objektu dojde k úpravě komunikace III/27515 v nezbytné délce na předpolích mostu, součástí stavby jsou přeložky inž.sítí a napojení na nově navrhovanou stezku pro chodce a cyklisty. Upozorňujeme, že výška hladiny stoleté vody (Q100) je v místě záměru na úrovni 212,31 m n.m., systém Bpv a Q20 na úrovni 212,01 m n.m., systém Bpv.

Stávající sjezd bude zrušen, nový realizován v místě ukončení mostních svodidel. Nový sjezd bude navržen v délce cca 4,77 m a základní šířky 3,0 m s plynulým napojením na stávající komunikaci.

Provoz pěších bude zabezpečen provedením provizorní stezky a dočasné lávky přes vodní tok u návodní strany mostu (PD neřeší). Potok bude v prostoru stavby zatrubněn a na vtok i výtok bude provedena těsnící hráz. Stávající koryto vodního toku Klenice je upraveno původní úpravou (č. HIM 90511005371), respektive dno zpevněno kamennou dlažbou, a to včetně navazujících úseků koryta nad a pod mostem. V prostoru povodní strany mostu se nachází dlážděný prostor - tůň - původně sloužící pro plavení hospodářských zvířat.

Investorem akce bude: Krajská správa a údržba silnic Středočeského kraje, Zborovská 11, 150 21 Praha 5.

Stavba se nachází ve vodním útvaru číslo HSL_2030 - Klenice od pramene po ústí do toku Jizera, na souřadnicích (S-JTSK) Y: 698888, X: 1013346.

K předmětné akci jsme se již vyjadřovali v rámci územního řízení stanovisky č.j. PLa/2021/031991 ze dne 8.7.2021, č.j. PLa/2022/002501 ze dne 25.1.2022 a č.j. PLa/2022/054174 ze dne 14.12.2022.

K navrhovanému záměru vydáváme následující **vyjádření**:

- Při realizaci stavby požadujeme respektovat ČSN 73 6201 „Projektování mostních objektů“
- Stávající tůň v prostoru u povodní strany mostu je nutné zachovat v původních parametrech, neboť plní funkci sedimentační jímky
- Zpevnění koryta musí respektovat původní niveletu dna bez navýšení a plynule navazovat na tvar kynety koryta.

- V rámci stavebního řízení požadujeme předložit detaily provizorního přemostění lávkou pro pěší a konkrétní způsob převedení vody během stavby k odsouhlasení níže uvedenému zástupci provozního střediska Mladá Boleslav.
- Před započítím stavby požadujeme předložit konkrétní havarijní a povodňový plán stavby, s uvedením zodpovědných osob.
- Zařízení staveniště bude umístěno mimo aktivní zónu ZÚ Klenice.
- Požadujeme technologii prací volit tak, aby byla minimalizována rizika vzniku znečištění povrchových vod.
- Zahájení a ukončení prací bude předem oznámeno na Povodí Labe, státní podnik – provozní středisko Mladá Boleslav (Ptácká 288, 293 01 Mladá Boleslav, úsekový technik – pan Jaroslav Bechyně, tel. 326 324 294, bechynej@pla.cz).
- **Z hlediska majetkoprávních vztahů** sdělujeme, že navržený záměr se dotýká majetku státu (*p.p.č. 398/1 v k.ú. Klomuty*), k němuž vykonává právo vlastníka Povodí Labe, státní podnik, a z tohoto důvodu bude účastníkem případných správních řízení, vedených k tomuto záměru podle vodního nebo stavebního zákona. Podmínkou pro udělení souhlasu vlastníka pozemku či stavby se stavebním záměrem, v souladu s ustanovením §184a zákona č. 183/2006 Sb., o územním plánování a stavebním řádu, ve znění pozdějších předpisů, je majetkoprávní vypořádání záměrem (stavbou, činností) dotčeného majetku státu.

Ve věci uzavření příslušných smluvních vztahů se formou žádosti (s uvedením čísla jednacího tohoto stanoviska) obraťte na Povodí Labe, státní podnik - Závod Jablonec nad Nisou – provozní středisko Mladá Boleslav, Ptácká 288, 293 01 Mladá Boleslav (Ivana Berková, tel.: 326 324 294, berkova@pla.cz), přičemž Vaše žádost musí být doplněna o následující doklady:

- identifikační údaje smluvní strany, případně zplnomocnění pro zastupující osobu,
- kontaktní údaje žadatele,
- katastrální situační výkres z projektové dokumentace se zákresem trvalého a dočasného záboru pozemku, včetně vyčíslení těchto záborů,
- geometrický plán pro vymezení rozsahu věcného břemene k části pozemku (min. 2x originál), včetně vyčíslení plochy věcného břemene.

Podmínky udělení souhlasu vlastníka pozemků se stavebními záměry cizích stavebníků realizovaných na určeném majetku (pozemcích nebo stavbách) Povodí Labe, státní podnik (dle §184a stavebního zákona) v návaznosti na nezbytné majetkoprávní vypořádání jsou popsány na stránkách www.pla.cz (informace pro žadatele).

Upozorňujeme Vás na skutečnost, že Povodí Labe, státní podnik nenese odpovědnost za případné škody vzniklé průchodem velkých vod.

Toto stanovisko, které je podkladem pro vydání rozhodnutí nebo jiného opatření vodoprávního nebo jiného správního úřadu, nebo samosprávného orgánu, platí **2 roky** od data jeho vydání, pokud v této době nebylo využito pro vydání platného rozhodnutí nebo jiného opatření správními nebo samosprávnými orgány.

Mgr. Petr Ferbar
vedoucí odboru
péče o vodní zdroje

Na vědomí

PL – Z1 Jablonec nad Nisou (PS Mladá Boleslav)

Magistrát města Mladá Boleslav
Odbor stavební a rozvoje města – oddělení památkové péče
Komenského náměstí 61, 293 49 Mladá Boleslav

Č. j.: OStRM – 157547/2022/PP/MoBu
E-mail: mikyskova@mb-net.cz
☎ 326 716 244

V Mladé Boleslavi dne 29. 12. 2022

SAGASTA s.r.o.
Novodvorská 1010/14
142 00 Praha 4

Sdělení ve věci: „III/27515 Kolomuty, most ev. č. 27515-7 přes Klenici za Kolomuty“

K Vaší předmětné žádosti ze dne 12. 12. 2022, kterou správní orgán obdržel téhož dne, kde přílohou je projektová dokumentace pro stavební povolení: „III/27515- Kolomuty, most ev. č. 27515-7 přes Klenici za Kolomuty - PD“, kterou vypracoval Ing. Dávid Kuczik v 11/2022, číslo zakázky 121001 sdělujeme z hlediska zájmů památkové péče následující:

Realizace stavby: „III/27515 Kolomuty, most ev. č. 27515-7 přes Klenici za Kolomuty“ která řeší rekonstrukci mostu ev. č. 27515 včetně úpravy vozovky před mostem a za mostem v obci Řepov, na pozemcích p. č. 758, 407/1 a 407/2 v k. ú. Řepov, se nedotýká zájmů státní památkové péče ve správním obvodu Mladá Boleslav.

Upozorňujeme, že před prováděním zemních prací (snímání vrstev povrchu, inženýrské objekty, zásypy kleneb) je nutno podle ustanovení § 22 odst. 2 památkového zákona, předem uvědomit Archeologický ústav AV ČR, Letenská 4, Praha 1. Oprávněnou organizací k provádění archeologických výzkumů ve správním obvodu Mladá Boleslav je i Ústav archeologické památkové péče středních Čech Praha, Nad Olšinami 3/448, 100 00 Praha 10 (☎ 274 817 993, e-mail: praha@uappsc.cz). Každý stavebník ve střeďočeském kraji musí provést oznámení vůči Archeologickému ústavu AV ČR a umožnit jemu nebo oprávněné organizaci provést na dotčeném území záchranný archeologický výzkum. Archeologický ústav je v dikci tohoto zákona určen, aby uplatňoval na základě oznámení stavebníka požadavek na záchranný archeologický výzkum a koordinoval archeologické výzkumy.

Aneta Mikyšková
referent oddělení památkové péče



Pomáhat a chránit

KRAJSKÉ ŘEDITELSTVÍ POLICIE STŘEDOČESKÉHO KRAJE

Územní odbor Mladá Boleslav
Dopravní inspektorát
Štefánikova 1304
293 01 Mladá Boleslav



10

PCR01ETRpo142115617

KRPS-304092/ČJ-2022-010706-KOM

Mladá Boleslav 7. února 2023

Počet stran: 1

Přílohy: 2

SAGASTA s. r. o.

Novodvorská 1010/14

142 00 Praha 4

Věc: III/27515 Kolomuty, most ev. č. 27515-7 přes Klenici za Kolomuty – závazné stanovisko

Policie České republiky, Krajské ředitelství policie Středočeského kraje, územní odbor Mladá Boleslav, dopravní inspektorát, jako dotčený orgán v souladu s ustanovením § 16 odst. 2 písm. b), zákona č. 13/1997 Sb., o pozemních komunikacích, ve znění pozdějších předpisů,

SOUHLASÍ

se stavbou pod názvem akce: „III/27515 Kolomuty, most ev. č. 27515-7 přes Klenici za Kolomuty“ podle předložené projektové dokumentace.

Odůvodnění:

Dne 12. 12. 2022 byla přijata žádost o stanovisko k projektové dokumentaci pro účely změny územního rozhodnutí a pro stavebního povolení na stavbu: „III/27515 Kolomuty, most ev. č. 27515-7 přes Klenici za Kolomuty“. Na základě uplatněných připomínek Policie České republiky, dopravního inspektorátu Mladá Boleslav k předložené projektové dokumentaci, byla tato dokumentace dne 2. 2. 2023 žadatelem doplněna a opětovně zaslána k vyřízení zdejší součástí. Žadatelem je společnost Sagasta s. r. o., Novodvorská 1010/14, 142 00 Praha 4 Michle, IČO 04598555. Předloženou projektovou dokumentaci dopravního řešení ve stupni pro společné řízení z listopadu 2022 vypracoval zodpovědný projektant Ing. Dávid Kuczik.

Předmětem projektové dokumentace je stavba nového mostu převádějícího silnici III/27515 přes říčku Klenici v obci Kolomuty. Most má volnou šířku 6,5 metru pro automobilovou dopravu a jeho součástí je samostatně vedená společné stezka pro chodce a cyklisty širě 2,5 metru.

Policie České republiky, Krajské ředitelství Středočeského kraje, územní odbor Mladá Boleslav, dopravní inspektorát, jakožto věcně i místně příslušný dotčený orgán vydávající závazné stanovisko, s předloženou stavbou souhlasí, neboť odpovídá obecným požadavkům na bezpečnost a plynulost provozu na pozemních komunikacích.

Stanovisko platí nejdéle po dobu dvou let.

Stanovisko je platné pouze společně s přílohami potvrzenými zdejším dopravním inspektorátem.

Zpracoval:

komisař por. PhDr. Jaroslav Palaczuk

PhDr.

Jaroslav

Palaczuk

Digitálně podepsal
PhDr. Jaroslav Palaczuk
Datum: 2023.02.07
14:17:40 +01'00'

komisař npor. Miloš Černý
vedoucí DI Mladá Boleslav

Tel.: +420 974 877 261

Email: mb.di@pcr.cz

ID DS: 2dtai5u

www.policie.cz

1	2	3	4	5	6	7	8	9	10	11	12	13	14	15	16	17	18	19	20	21	22	23	24	25	26	27	28	29	30	31	32	33	34	35	36	37	38	39	40	41	42	43	44	45	46	47	48	49	50	51	52	53	54	55	56	57	58	59	60	61	62	63	64	65	66	67	68	69	70	71	72	73	74	75	76	77	78	79	80	81	82	83	84	85	86	87	88	89	90	91	92	93	94	95	96	97	98	99	100	101	102	103	104	105	106	107	108	109	110	111	112	113	114	115	116	117	118	119	120	121	122	123	124	125	126	127	128	129	130	131	132	133	134	135	136	137	138	139	140	141	142	143	144	145	146	147	148	149	150	151	152	153	154	155	156	157	158	159	160	161	162	163	164	165	166	167	168	169	170	171	172	173	174	175	176	177	178	179	180	181	182	183	184	185	186	187	188	189	190	191	192	193	194	195	196	197	198	199	200	201	202	203	204	205	206	207	208	209	210	211	212	213	214	215	216	217	218	219	220	221	222	223	224	225	226	227	228	229	230	231	232	233	234	235	236	237	238	239	240	241	242	243	244	245	246	247	248	249	250	251	252	253	254	255	256	257	258	259	260	261	262	263	264	265	266	267	268	269	270	271	272	273	274	275	276	277	278	279	280	281	282	283	284	285	286	287	288	289	290	291	292	293	294	295	296	297	298	299	300	301	302	303	304	305	306	307	308	309	310	311	312	313	314	315	316	317	318	319	320	321	322	323	324	325	326	327	328	329	330	331	332	333	334	335	336	337	338	339	340	341	342	343	344	345	346	347	348	349	350	351	352	353	354	355	356	357	358	359	360	361	362	363	364	365	366	367	368	369	370	371	372	373	374	375	376	377	378	379	380	381	382	383	384	385	386	387	388	389	390	391	392	393	394	395	396	397	398	399	400	401	402	403	404	405	406	407	408	409	410	411	412	413	414	415	416	417	418	419	420	421	422	423	424	425	426	427	428	429	430	431	432	433	434	435	436	437	438	439	440	441	442	443	444	445	446	447	448	449	450	451	452	453	454	455	456	457	458	459	460	461	462	463	464	465	466	467	468	469	470	471	472	473	474	475	476	477	478	479	480	481	482	483	484	485	486	487	488	489	490	491	492	493	494	495	496	497	498	499	500	501	502	503	504	505	506	507	508	509	510	511	512	513	514	515	516	517	518	519	520	521	522	523	524	525	526	527	528	529	530	531	532	533	534	535	536	537	538	539	540	541	542	543	544	545	546	547	548	549	550	551	552	553	554	555	556	557	558	559	560	561	562	563	564	565	566	567	568	569	570	571	572	573	574	575	576	577	578	579	580	581	582	583	584	585	586	587	588	589	590	591	592	593	594	595	596	597	598	599	600	601	602	603	604	605	606	607	608	609	610	611	612	613	614	615	616	617	618	619	620	621	622	623	624	625	626	627	628	629	630	631	632	633	634	635	636	637	638	639	640	641	642	643	644	645	646	647	648	649	650	651	652	653	654	655	656	657	658	659	660	661	662	663	664	665	666	667	668	669	670	671	672	673	674	675	676	677	678	679	680	681	682	683	684	685	686	687	688	689	690	691	692	693	694	695	696	697	698	699	700	701	702	703	704	705	706	707	708	709	710	711	712	713	714	715	716	717	718	719	720	721	722	723	724	725	726	727	728	729	730	731	732	733	734	735	736	737	738	739	740	741	742	743	744	745	746	747	748	749	750	751	752	753	754	755	756	757	758	759	760	761	762	763	764	765	766	767	768	769	770	771	772	773	774	775	776	777	778	779	780	781	782	783	784	785	786	787	788	789	790	791	792	793	794	795	796	797	798	799	800	801	802	803	804	805	806	807	808	809	810	811	812	813	814	815	816	817	818	819	820	821	822	823	824	825	826	827	828	829	830	831	832	833	834	835	836	837	838	839	840	841	842	843	844	845	846	847	848	849	850	851	852	853	854	855	856	857	858	859	860	861	862	863	864	865	866	867	868	869	870	871	872	873	874	875	876	877	878	879	880	881	882	883	884	885	886	887	888	889	890	891	892	893	894	895	896	897	898	899	900	901	902	903	904	905	906	907	908	909	910	911	912	913	914	915	916	917	918	919	920	921	922	923	924	925	926	927	928	929	930	931	932	933	934	935	936	937	938	939	940	941	942	943	944	945	946	947	948	949	950	951	952	953	954	955	956	957	958	959	960	961	962	963	964	965	966	967	968	969	970	971	972	973	974	975	976	977	978	979	980	981	982	983	984	985	986	987	988	989	990	991	992	993	994	995	996	997	998	999	1000	1001	1002	1003	1004	1005	1006	1007	1008	1009	1010	1011	1012	1013	1014	1015	1016	1017	1018	1019	1020	1021	1022	1023	1024	1025	1026	1027	1028	1029	1030	1031	1032	1033	1034	1035	1036	1037	1038	1039	1040	1041	1042	1043	1044	1045	1046	1047	1048	1049	1050	1051	1052	1053	1054	1055	1056	1057	1058	1059	1060	1061	1062	1063	1064	1065	1066	1067	1068	1069	1070	1071	1072	1073	1074	1075	1076	1077	1078	1079	1080	1081	1082	1083	1084	1085	1086	1087	1088	1089	1090	1091	1092	1093	1094	1095	1096	1097	1098	1099	1100	1101	1102	1103	1104	1105	1106	1107	1108	1109	1110	1111	1112	1113	1114	1115	1116	1117	1118	1119	1120	1121	1122	1123	1124	1125	1126	1127	1128	1129	1130	1131	1132	1133	1134	1135	1136	1137	1138	1139	1140	1141	1142	1143	1144	1145	1146	1147	1148	1149	1150	1151	1152	1153	1154	1155	1156	1157	1158	1159	1160	1161	1162	1163	1164	1165	1166	1167	1168	1169	1170	1171	1172	1173	1174	1175	1176	1177	1178	1179	1180	1181	1182	1183	1184	1185	1186	1187	1188	1189	1190	1191	1192	1193	1194	1195	1196	1197	1198	1199	1200	1201	1202	1203	1204	1205	1206	1207	1208	1209	1210	1211	1212	1213	1214	1215	1216	1217	1218	1219	1220	1221	1222	1223	1224	1225	1226	1227	1228	1229	1230	1231	1232	1233	1234	1235	1236	1237	1238	1239	1240	1241	1242	1243	1244	1245	1246	1247	1248	1249	1250	1251	1252	1253	1254	1255	1256	1257	1258	1259	1260	1261	1262	1263	1264	1265	1266	1267	1268	1269	1270	1271	1272	1273	1274	1275	1276	1277	1278	1279	1280	1281	1282	1283	1284	1285	1286	1287	1288	1289	1290	1291	1292	1293	1294	1295	1296	1297	1298	1299	1300	1301	1302	1303	1304	1305	1306	1307	1308	1309	1310	1311	1312	1313	1314	1315	1316	1317	1318	1319	1320	1321	1322	1323	1324	1325	1326	1327	1328	1329	1330	1331	1332	1333	1334	1335	1336	1337	1338	1339	1340	1341	1342	1343	1344	1345	1346	1347	1348	1349	1350	1351	1352	1353	1354	1355	1356	1357	1358	1359	1360	1361	1362	1363	1364	1365	1366	1367	1368	1369	1370	1371	1372	1373	1374	1375	1376	1377	1378	1379	1380	1381	1382	1383	1384	1385	1386	1387	1388	1389	1390	1391	1392	1393	1394	1395	1396	1397	1398	1399	1400	1401	1402	1403	1404	1405	1406	1407	1408	1409	1410	1411	1412	1413	1414	1415	1416	1417	1418	1419	1420	1421	1422	1423	1424	1425	1426	1427	1428	1429	1430	1431	1432	1433	1434	1435	1436	1437	1438	1439	1440	1441	1442	1443	1444	1445	1446	1447	1448	1449	1450	1451	1452	1453	1454	1455	1456	1457	1458	1459	1460	1461	1462	1463	1464	1465	1466	1467	1468	1469	1470	1471	1472	1473	1474	1475	1476	1477	1478	1479	1480	1481	1482	1483	1484	1485	1486	1487	1488	1489	1490	1491	1492	1493	1494	1495	1496
---	---	---	---	---	---	---	---	---	----	----	----	----	----	----	----	----	----	----	----	----	----	----	----	----	----	----	----	----	----	----	----	----	----	----	----	----	----	----	----	----	----	----	----	----	----	----	----	----	----	----	----	----	----	----	----	----	----	----	----	----	----	----	----	----	----	----	----	----	----	----	----	----	----	----	----	----	----	----	----	----	----	----	----	----	----	----	----	----	----	----	----	----	----	----	----	----	----	----	-----	-----	-----	-----	-----	-----	-----	-----	-----	-----	-----	-----	-----	-----	-----	-----	-----	-----	-----	-----	-----	-----	-----	-----	-----	-----	-----	-----	-----	-----	-----	-----	-----	-----	-----	-----	-----	-----	-----	-----	-----	-----	-----	-----	-----	-----	-----	-----	-----	-----	-----	-----	-----	-----	-----	-----	-----	-----	-----	-----	-----	-----	-----	-----	-----	-----	-----	-----	-----	-----	-----	-----	-----	-----	-----	-----	-----	-----	-----	-----	-----	-----	-----	-----	-----	-----	-----	-----	-----	-----	-----	-----	-----	-----	-----	-----	-----	-----	-----	-----	-----	-----	-----	-----	-----	-----	-----	-----	-----	-----	-----	-----	-----	-----	-----	-----	-----	-----	-----	-----	-----	-----	-----	-----	-----	-----	-----	-----	-----	-----	-----	-----	-----	-----	-----	-----	-----	-----	-----	-----	-----	-----	-----	-----	-----	-----	-----	-----	-----	-----	-----	-----	-----	-----	-----	-----	-----	-----	-----	-----	-----	-----	-----	-----	-----	-----	-----	-----	-----	-----	-----	-----	-----	-----	-----	-----	-----	-----	-----	-----	-----	-----	-----	-----	-----	-----	-----	-----	-----	-----	-----	-----	-----	-----	-----	-----	-----	-----	-----	-----	-----	-----	-----	-----	-----	-----	-----	-----	-----	-----	-----	-----	-----	-----	-----	-----	-----	-----	-----	-----	-----	-----	-----	-----	-----	-----	-----	-----	-----	-----	-----	-----	-----	-----	-----	-----	-----	-----	-----	-----	-----	-----	-----	-----	-----	-----	-----	-----	-----	-----	-----	-----	-----	-----	-----	-----	-----	-----	-----	-----	-----	-----	-----	-----	-----	-----	-----	-----	-----	-----	-----	-----	-----	-----	-----	-----	-----	-----	-----	-----	-----	-----	-----	-----	-----	-----	-----	-----	-----	-----	-----	-----	-----	-----	-----	-----	-----	-----	-----	-----	-----	-----	-----	-----	-----	-----	-----	-----	-----	-----	-----	-----	-----	-----	-----	-----	-----	-----	-----	-----	-----	-----	-----	-----	-----	-----	-----	-----	-----	-----	-----	-----	-----	-----	-----	-----	-----	-----	-----	-----	-----	-----	-----	-----	-----	-----	-----	-----	-----	-----	-----	-----	-----	-----	-----	-----	-----	-----	-----	-----	-----	-----	-----	-----	-----	-----	-----	-----	-----	-----	-----	-----	-----	-----	-----	-----	-----	-----	-----	-----	-----	-----	-----	-----	-----	-----	-----	-----	-----	-----	-----	-----	-----	-----	-----	-----	-----	-----	-----	-----	-----	-----	-----	-----	-----	-----	-----	-----	-----	-----	-----	-----	-----	-----	-----	-----	-----	-----	-----	-----	-----	-----	-----	-----	-----	-----	-----	-----	-----	-----	-----	-----	-----	-----	-----	-----	-----	-----	-----	-----	-----	-----	-----	-----	-----	-----	-----	-----	-----	-----	-----	-----	-----	-----	-----	-----	-----	-----	-----	-----	-----	-----	-----	-----	-----	-----	-----	-----	-----	-----	-----	-----	-----	-----	-----	-----	-----	-----	-----	-----	-----	-----	-----	-----	-----	-----	-----	-----	-----	-----	-----	-----	-----	-----	-----	-----	-----	-----	-----	-----	-----	-----	-----	-----	-----	-----	-----	-----	-----	-----	-----	-----	-----	-----	-----	-----	-----	-----	-----	-----	-----	-----	-----	-----	-----	-----	-----	-----	-----	-----	-----	-----	-----	-----	-----	-----	-----	-----	-----	-----	-----	-----	-----	-----	-----	-----	-----	-----	-----	-----	-----	-----	-----	-----	-----	-----	-----	-----	-----	-----	-----	-----	-----	-----	-----	-----	-----	-----	-----	-----	-----	-----	-----	-----	-----	-----	-----	-----	-----	-----	-----	-----	-----	-----	-----	-----	-----	-----	-----	-----	-----	-----	-----	-----	-----	-----	-----	-----	-----	-----	-----	-----	-----	-----	-----	-----	-----	-----	-----	-----	-----	-----	-----	-----	-----	-----	-----	-----	-----	-----	-----	-----	-----	-----	-----	-----	-----	-----	-----	-----	-----	-----	-----	-----	-----	-----	-----	-----	-----	-----	-----	-----	-----	-----	-----	-----	-----	-----	-----	-----	-----	-----	-----	-----	-----	-----	-----	-----	-----	-----	-----	-----	-----	-----	-----	-----	-----	-----	-----	-----	-----	-----	-----	-----	-----	-----	-----	-----	-----	-----	-----	-----	-----	-----	-----	-----	-----	-----	-----	-----	-----	-----	-----	-----	-----	-----	-----	-----	-----	-----	-----	-----	-----	-----	-----	-----	-----	-----	-----	-----	-----	-----	-----	-----	-----	-----	-----	-----	-----	-----	-----	-----	-----	-----	-----	-----	-----	-----	-----	-----	-----	-----	-----	-----	-----	-----	-----	-----	-----	-----	-----	-----	-----	-----	-----	-----	-----	-----	-----	-----	-----	-----	-----	-----	-----	-----	-----	-----	-----	-----	-----	-----	-----	-----	-----	-----	-----	-----	-----	-----	-----	-----	-----	-----	-----	-----	-----	-----	-----	-----	-----	-----	-----	-----	-----	-----	-----	-----	-----	-----	-----	-----	-----	-----	-----	-----	-----	-----	-----	-----	-----	-----	-----	-----	-----	-----	-----	-----	-----	-----	-----	-----	-----	-----	-----	-----	-----	-----	-----	-----	-----	-----	-----	-----	-----	-----	-----	-----	-----	-----	-----	-----	-----	-----	-----	-----	-----	-----	-----	-----	-----	-----	-----	-----	-----	-----	-----	-----	-----	-----	-----	-----	-----	-----	-----	-----	-----	-----	-----	-----	-----	-----	-----	-----	-----	-----	-----	-----	-----	-----	-----	-----	-----	-----	-----	-----	-----	-----	-----	-----	-----	-----	-----	-----	-----	-----	-----	-----	-----	-----	-----	-----	-----	-----	-----	-----	-----	-----	-----	-----	------	------	------	------	------	------	------	------	------	------	------	------	------	------	------	------	------	------	------	------	------	------	------	------	------	------	------	------	------	------	------	------	------	------	------	------	------	------	------	------	------	------	------	------	------	------	------	------	------	------	------	------	------	------	------	------	------	------	------	------	------	------	------	------	------	------	------	------	------	------	------	------	------	------	------	------	------	------	------	------	------	------	------	------	------	------	------	------	------	------	------	------	------	------	------	------	------	------	------	------	------	------	------	------	------	------	------	------	------	------	------	------	------	------	------	------	------	------	------	------	------	------	------	------	------	------	------	------	------	------	------	------	------	------	------	------	------	------	------	------	------	------	------	------	------	------	------	------	------	------	------	------	------	------	------	------	------	------	------	------	------	------	------	------	------	------	------	------	------	------	------	------	------	------	------	------	------	------	------	------	------	------	------	------	------	------	------	------	------	------	------	------	------	------	------	------	------	------	------	------	------	------	------	------	------	------	------	------	------	------	------	------	------	------	------	------	------	------	------	------	------	------	------	------	------	------	------	------	------	------	------	------	------	------	------	------	------	------	------	------	------	------	------	------	------	------	------	------	------	------	------	------	------	------	------	------	------	------	------	------	------	------	------	------	------	------	------	------	------	------	------	------	------	------	------	------	------	------	------	------	------	------	------	------	------	------	------	------	------	------	------	------	------	------	------	------	------	------	------	------	------	------	------	------	------	------	------	------	------	------	------	------	------	------	------	------	------	------	------	------	------	------	------	------	------	------	------	------	------	------	------	------	------	------	------	------	------	------	------	------	------	------	------	------	------	------	------	------	------	------	------	------	------	------	------	------	------	------	------	------	------	------	------	------	------	------	------	------	------	------	------	------	------	------	------	------	------	------	------	------	------	------	------	------	------	------	------	------	------	------	------	------	------	------	------	------	------	------	------	------	------	------	------	------	------	------	------	------	------	------	------	------	------	------	------	------	------	------	------	------	------	------	------	------	------	------	------	------	------	------	------	------	------	------	------	------	------	------	------	------	------	------	------	------	------	------	------	------	------	------	------	------	------	------	------	------	------	------	------	------	------	------	------	------	------	------	------	------	------	------	------	------	------	------	------	------	------	------	------	------	------	------	------	------	------	------	------	------	------	------	------	------	------	------	------	------	------

TELEFON 495 088 111
E-MAIL podatelna@pla.cz
IČO 70890005
DIČ CZ70890005
IDDS dbyt8g2
Obchodní rejstřík vedený u KS v Hradci Králové,
oddíl A, vložka 9473

SAGASTA s.r.o.
Novodvorská 1010/14
142 00 Praha 4

VÁŠ DOPIS ZNAČKY / ZE DNE

ČÍSLO JEDNACÍ
PLa/2022/054174

VYŘIZUJE/LINKA
Ing. Václava Prokopová / 682

HRADEC KRÁLOVÉ
14.12.2022

III/27515 Kolomuty, most ev. č. 27515-7 přes Klenice za Kolomuty

Dne 22.11.2022 jsme obdrželi Vaši žádost o stanovisko k dokumentaci pro výše uvedenou akci, kterou zpracovala firma SAGASTA s.r.o. ve stupni pro změnu vydaného územního rozhodnutí a stavebního povolení s datem 11/2022. Předložená dokumentace řeší rekonstrukci mostu přes vodní tok Klenice (IDVT 10100168), ř.km 6,663, v obci Kolomuty. Uvedený tok je ve správě Povodí Labe, státní podnik.

Stávající most bude demolován včetně opěr a na jeho místě realizován nový. Nová konstrukce mostu je navržena železobetonová polorámová. Koryto vodního toku Klenice bude v rámci stavby pod mostem nově upraveno. Zpevnění koryta bude provedeno dlažbou z lomového kamene do betonového lože, ukončeno kamenným záhozem. V rámci SO mostního objektu dojde k úpravě komunikace III/27515 v nezbytné délce na předpolích mostu, součástí stavby jsou přeložky inž.sítí a napojení na nově navrhovanou stezku pro chodce a cyklisty. Upozorňujeme, že výška hladiny stoleté vody (Q100) je v místě záměru na úrovni 212,31 m n.m., systém Bpv a Q20 na úrovni 212,01 m n.m., systém Bpv.

Projekt předpokládá zrušení polního sjezdu na pravý břeh Klenice, ve směru od obce Plazy – s tímto zásadně nesouhlasíme, jedná se o jediný přístup techniky pro údržbu koryta vodního toku.

Provoz pěších bude zabezpečen provedením provizorní stezky a dočasné lávky přes vodní tok u návodní strany mostu (PD neřeší). Potok bude v prostoru stavby zatrubněn a na vtoku i výtoku bude provedena těsnící hráz. Stávající koryto vodního toku Klenice je upraveno původní úpravou (č. HIM 90511005371), respektive dno zpevněno kamennou dlažbou, a to včetně navazujících úseků koryta nad a pod mostem. V prostoru povodní strany mostu se nachází dlážděný prostor - tůň - původně sloužící pro plavení hospodářských zvířat.

Investorem akce bude: Krajská správa a údržba silnic Středočeského kraje, Zborovská 11, 150 21 Praha 5.

Stavba se nachází ve vodním útvaru číslo HSL_2030 - Klenice od pramene po ústí do toku Jizera, na souřadnicích (S-JTSK) Y: 698887, X: 1013346.

K předmětné akci jsme se již vyjadřovali stanovisky č.j. PLa/2021/031991 ze dne 8.7.2021 a č.j. PLa/2022/002501 ze dne 25.1.2022. Vzhledem k tomu, že dokumentace byla doplněna o realizaci uliční vpusti na pravé straně mostu ve směru od Kolomut (důvod změny ÚR) vydáváme následující stanovisko správce povodí:

- a) Z hlediska zájmů daných platným Národním plánem povodí Labe a Plánem dílčího povodí Horního a středního Labe (ustanovení § 24 až 26 vodního zákona) je uvedený záměr možný, protože lze předpokládat, že záměrem nedojde ke zhoršení chemického stavu a ekologického stavu / potenciálu dotčených útvarů povrchových vod a chemického stavu a kvantitativního stavu útvarů podzemních vod, a že nebude znemožněno dosažení jejich dobrého stavu / potenciálu.

Toto hodnocení vychází z posouzení souladu předmětného záměru s výše uvedenými platnými dokumenty.

- b) Z hlediska dalších zájmů sledovaných vodním zákonem a správou vodního toku Klenice (IDVT 10100168) souhlasíme s navrhovaným záměrem za předpokladu splnění následujících podmínek:

- Při realizaci stavby požadujeme respektovat ČSN 73 6201 „Projektování mostních objektů“
- Požadujeme zachování stávajícího polního sjezdu na pravý břeh Klenice, což je nutné pro údržbu koryta VT.
- Stávající tůň v prostoru u povodní strany mostu je nutné zachovat v původních parametrech, neboť plní funkci sedimentační jímky
- Zpevnění koryta musí respektovat původní niveletu dna bez navýšení a plynule navazovat na tvar kynety koryta.
- V rámci stavebního řízení požadujeme předložit detaily provizorního přemostění lávkou pro pěší a konkrétní způsob převedení vody během stavby k odsouhlasení níže uvedenému zástupci provozního střediska Mladá Boleslav.
- Před započítím stavby požadujeme předložit konkrétní havarijný a povodňový plán stavby, s uvedením zodpovědných osob.
- Zařízení staveniště bude umístěno mimo aktivní zónu ZÚ Klenice.
- Požadujeme technologii prací volit tak, aby byla minimalizována rizika vzniku znečištění povrchových vod.
- Zahájení a ukončení prací bude předem oznámeno na Povodí Labe, státní podnik – provozní středisko Mladá Boleslav (Ptácká 288, 293 01 Mladá Boleslav, úsekový technik – pan Jaroslav Bechyně, tel. 326 324 294, bechynej@pla.cz).

c) **Z hlediska majetkoprávních vztahů** sdělujeme, že navržený záměr se dotýká majetku státu (p.p.č. 398/1 v k.ú. Klomuty), k němuž vykonává právo vlastníka Povodí Labe, státní podnik, a z tohoto důvodu bude účastníkem případných správních řízení, vedených k tomuto záměru podle vodního nebo stavebního zákona. Podmínkou pro udělení souhlasu vlastníka pozemku či stavby se stavebním záměrem, v souladu s ustanovením §184a zákona č. 183/2006 Sb., o územním plánování a stavebním řádu, ve znění pozdějších předpisů, je majetkoprávní vypořádání záměrem (stavbou, činností) dotčeného majetku státu.

Ve věci uzavření příslušných smluvních vztahů se formou žádosti (s uvedením čísla jednacího tohoto stanoviska) obraťte na Povodí Labe, státní podnik - Závod Jablonec nad Nisou – provozní středisko Mladá Boleslav, Ptácká 288, 293 01 Mladá Boleslav (Ivana Berková, tel.: 326 324 294, berkova@pla.cz), přičemž Vaše žádost musí být doplněna o následující doklady:

- identifikační údaje smluvní strany, případně zplnomocnění pro zastupující osobu,
- kontaktní údaje žadatele,
- katastrální situační výkres z projektové dokumentace se zákresem trvalého a dočasného záboru pozemku, včetně vyčíslení těchto záborů,
- případný geometrický plán, jehož specifikace bude upřesněna na základě výzvy příslušným pracovníkem a řešena dle způsobu majetkoprávního vypořádání.

Podmínky udělení souhlasu vlastníka pozemků se stavebními záměry cizích stavebníků realizovaných na určeném majetku (pozemcích nebo stavbách) Povodí Labe, státní podnik (dle §184a stavebního zákona) v návaznosti na nezbytné majetkoprávní vypořádání jsou popsány na stránkách www.pla.cz (informace pro žadatele).

Upozorňujeme Vás na skutečnost, že Povodí Labe, státní podnik nenese odpovědnost za případné škody vzniklé průchodem velkých vod.

Toto stanovisko, které je podkladem pro vydání rozhodnutí nebo jiného opatření vodoprávního nebo jiného správního úřadu, nebo samosprávného orgánu, platí **2 roky** od data jeho vydání, pokud v této době nebylo využito pro vydání platného rozhodnutí nebo jiného opatření správními nebo samosprávnými orgány.

Mgr. Petr Ferbar
vedoucí odboru
péče o vodní zdroje

Na vědomí
PL – Z1 Jablonec nad Nisou (PS Mladá Boleslav)

Krajská správa a údržba silnic Středočeského kraje, příspěvková organizace
150 21 PRAHA 5, Zborovská 11

SAGASTA s.r.o.
Gabriela Tesařová
Novodvorská 1010/14
142 00 Praha 4

Vás dopis značky/ze dne	Naše značka	Vyřizuje	Praha
121 001/SG/VP/5607 8.2. 2023	Č.j.118/23/KSUS/MOS/BOC	J.Boček	16.2.2023

Věc : „III/27515 Kolomuty, most ev.č. 27515-7 přes Klenici za Kolomuty“
Stanovisko pro potřeby stavebního řízení.

Krajská správa a údržba silnic Středočeského kraje, jako správce silnic II. a III. třídy v majetku Středočeského kraje, nemá na základě zaslané projektové dokumentace stavby „ **III/27515 Kolomuty, most ev.č. 27515-7 přes Klenici za Kolomuty**“ ve stupni DSP zásadní připomínky k výše uvedené akci a **souhlasí se zahájením stavebního řízení a vydáním stavebního povolení.**

S pozdravem

Jan Boček
Mostní technik MH



Krajská správa a údržba silnic
Středočeského kraje,
příspěvková organizace
Zborovská 11
IČO: 00066001
150 21 Praha 5
DIČ: CZ00066001

⑦

Obec Kolomuty**Kolomuty 2****293 01 Mladá Boleslav****IČO: 00509345****Tel.: 602220890**

SAGASTA, s.r.o.

Novodvorská 1010/14

142 00 Praha 4

V Kolomutech 15. prosince 2022

Vydání stanoviska ke stavbě „III/27515 Kolomuty, most ev. č. 27515-7 přes Klenici za Kolomuty“

Obec Kolomuty vydává souhlasné stanovisko ke stavbě „III/27515 Kolomuty, most ev. č. 27515-7 přes Klenici za Kolomuty“ dle přiložené projektové dokumentace.

Dále souhlasí se změnou územního rozhodnutí, tedy s úpravami projektu vedoucími ke zlepšení odtoku dešťových vod z komunikací.

Stavebník: Středočeský kraj, zastoupen Krajskou správou a údržbou silnic Středočeského kraje, příspěvková organizace

Toto stanovisko je určeno k potřebám územního a stavebního řízení.

S pozdravem



OBEC KOLOMUTY
KOLOMUTY čp. 2
293 01 ML. BOLESLAV
IČO 00509345

Mgr. Eva Nováková

místostarostka obce Kolomuty



Sagasta s.r.o.

Novodvorská 1010/14

142 00 Praha 4

Vaše zn. / ze dne
12.12.2022

Naše značka
OUR/2022/98

Vyřizuje
M. Zachař

V Řepově
20.12.2022

**Stanovisko ke stavebnímu záměru pro účely vydání stavebního povolení a změnu
územního rozhodnutí**


Projekt : III/27515 Kolomuty, most ev. č. 27515-7 přes Klenici za Kolomuty - PD

Vážení,

Na základě Vaší žádosti ze dne 12.12.2022 Vám sdělujeme, že souhlasíme s výše
uvedenou stavbou, dle zaslané projektové dokumentace a nemáme žádné námitky.

Milan Zachař

starosta obce Řepov



Obec Kolomuty
Kolomuty 2
293 01 Mladá Boleslav
IČO: 00509345
Tel.: 602220890



SAGASTA, s.r.o.
Novodvorská 1010/14
142 00 Praha 4

V Kolomutech 3. února 2023

Souhlas s posunutím sjezdu na pozemky parc.č. 407/1 k.ú. Řepov a 64/3 k.ú. Kolomuty v rámci stavebního záměru „III/27515 Kolomuty, most ev. č. 27515-7 přes Klenici za Kolomuty“

Obec Kolomuty vydává souhlasné stanovisko s posunutím sjezdu na pozemky parc.č. 407/1 k.ú. Řepov a 64/3 k.ú. Kolomuty v majetku obce Kolomuty v rámci stavebního záměru „III/27515 Kolomuty, most ev. č. 27515-7 přes Klenici za Kolomuty“ z důvodu zajištění obsluhy přilehlých zemědělských pozemků.

Stavebník: Středočeský kraj, zastoupen Krajskou správou a údržbou silnic Středočeského kraje, příspěvková organizace

Toto stanovisko je určeno k potřebám stavebního řízení.

S pozdravem

OBEC KOLOMUTY
KOLOMUTY čp. 2
293 01 ML. BOLESLAV
IČO 00509345

Mgr. Eva Nováková
místostarostka obce Kolomuty



Pomáhat a chránit

KRAJSKÉ ŘEDITELSTVÍ POLICIE STŘEDOČESKÉHO KRAJE

Územní odbor Mladá Boleslav
Dopravní inspektorát
Štefánikova 1304
293 01 Mladá Boleslav



16

PCR01ETRpo142177371

KRPS-30813/ČJ-2023-010706-KOM

Mladá Boleslav 16. února 2023

Počet stran: 1

Přílohy: 1

Sagasta, s. r. o.

Novodrovska 1010/14

142 00 Praha 4

Věc: Připojení pozemku p. č. 407/1 na silnici III/27515 v k. ú. Řepov – závazné stanovisko

Policie České republiky, Krajské ředitelství policie Středočeského kraje, územní odbor Mladá Boleslav, dopravní inspektorát, jako věcně a místně příslušný dotčený orgán v souladu s ustanovením §10, odst. 4, písm. b), zákona č. 13/1997 Sb., o pozemních komunikacích, ve znění pozdějších předpisů,

S O U H L A S Í

s novým připojením pozemku p. č. 407/1 na silnici III/27515 v k. ú. Řepov podle předložené dokumentace (viz příloha), při splnění níže uvedených podmínek:

- —
- 1) Připojení bude provedeno dle situace potvrzené zdejší součástí.
 - 2) Rozhledové poměry musí být zajištěny po celou dobu existence připojení. Nesmí zde být umístovány žádné trvalé či přechodné překážky bránící rozhledu.

Odůvodnění:

Dne 1. 2. 2023 byla přijata žádost o stanovisko Policie České republiky, Krajského ředitelství Středočeského kraje, územního odboru Mladá Boleslav, dopravního inspektorátu ke zřízení nového připojení sousední nemovitosti na pozemní komunikaci. Předmětem žádosti je zřízení připojení pozemku p. č. 407/1 na silnici III/27515 v k. ú. Řepov. Jedná se o obousměrnou pozemní komunikaci s asfaltovým povrchem a vodorovným dopravním značením. Nejvyšší dovolená rychlost je v zájmovém úseku 50 km/h. Podle předložené projektové dokumentace, kterou vypracoval Ing. Dávid Kuczik, bude výše uvedený pozemek připojen prostřednictvím samostatného sjezdu se zpevněným snadno čistitelným krytem. Důvodem zřízení sjezdu je obsluha přiléhajících zemědělských pozemků.

Předloženou dokumentaci byly rovněž doloženy rozhledové poměry v místě připojení v souladu s ČSN 73 6110. Další podrobnosti jsou patrné z předložené dokumentace.

Policie České republiky, Krajské ředitelství policie Středočeského kraje, územní odbor Mladá Boleslav, dopravní inspektorát, jako věcně a místně příslušný dotčený orgán vydávající závazné stanovisko, s předloženým návrhem souhlasí, neboť odpovídá obecným požadavkům na bezpečnost a plynulost provozu na pozemních komunikacích.

Stanovisko platí nejdéle po dobu dvou let.

Zpracoval:

komisař por. PhDr. Jaroslav Palaczuk

PhDr.

Jaroslav

Palaczuk

komisař npor. Mgr. Miloš Černý
vedoucí DI Mladá Boleslav

Digitálně podepsal
PhDr. Jaroslav
Palaczuk
Datum: 2023.02.16
10:42:32 +01'00'

TELEFON 495 088 111
E-MAIL podatelna@pla.cz
IČO 70890005
DIČ CZ70890005
IDDS dbyt8g2
Obchodní rejstřík vedený u KS v Hradci Králové,
oddíl A, vložka 9473

SAGASTA s.r.o.
Novodvorská 1010/14
142 00 Praha 4

VÁŠ DOPIS ZNAČKY / ZE DNE

ČÍSLO JEDNACÍ
PLa/2023/007145

VYŘIZUJE/LINKA
Ing. Václava Prokopová / 682
Jaroslav Bechyně / 326 324 294

HRADEC KRÁLOVÉ
20.2.2023

III/27515 Kolomuty most ev. č. 27515-7 přes Klenici za Kolomuty

Obdrželi jsme Vaši žádost o stanovisko k dokumentaci pro výše uvedenou akci, kterou zpracovala firma SAGASTA s.r.o. ve stupni pro vydání stavebního povolení s datem 11/2022. Předložená dokumentace řeší rekonstrukci mostu přes vodní tok Klenice (IDVT 10100168), ř.km 6,663, v obci Kolomuty. Uvedený tok je ve správě Povodí Labe, státní podnik.

Stávající most bude demolován včetně opěr a na jeho místě realizován nový. Nová konstrukce mostu je navržena železobetonová polorámová. Koryto vodního toku Klenice bude v rámci stavby pod mostem nově upraveno. Zpevnění koryta bude provedeno dlažbou z lomového kamene do betonového lože, ukončeno kamenným záhozem. V rámci SO mostního objektu dojde k úpravě komunikace III/27515 v nezbytné délce na předpolích mostu, součástí stavby jsou přeložky inž.sítí a napojení na nově navrhovanou stezky pro chodce a cyklisty. Upozorňujeme, že výška hladiny stoleté vody (Q100) je v místě záměru na úrovni 212,31 m n.m., systém Bpv a Q20 na úrovni 212,01 m n.m., systém Bpv.

Stávající sjezd bude zrušen, nový realizován v místě ukončení mostních svodidel. Nový sjezd bude navržen v délce cca 4,77 m a základní šířky 3,0 m s plynulým napojením na stávající komunikaci.

Provoz pěších bude zabezpečen provedením provizorní stezky a dočasné lávky přes vodní tok u návodní strany mostu (PD neřeší). Potok bude v prostoru stavby zatrubněn a na vstupu i výstupu bude provedena těsnicí hráz. Stávající koryto vodního toku Klenice je upraveno původní úpravou (č. HIM 90511005371), respektive dno zpevněno kamennou dlažbou, a to včetně navazujících úseků koryta nad a pod mostem. V prostoru povodní strany mostu se nachází dlážděný prostor - tůň - původně sloužící pro plavení hospodářských zvířat.

Investorem akce bude: Krajská správa a údržba silnic Středočeského kraje, Zborovská 11, 150 21 Praha 5.

Stavba se nachází ve vodním útvaru číslo HSL_2030 - Klenice od pramene po ústí do toku Jizera, na souřadnicích (S-JTSK) Y: 698888, X: 1013346.

K předmětné akci jsme se již vyjadřovali v rámci územního řízení stanovisky č.j. PLa/2021/031991 ze dne 8.7.2021, č.j. PLa/2022/002501 ze dne 25.1.2022 a č.j. PLa/2022/054174 ze dne 14.12.2022.

K navrhovanému záměru vydáváme následující **vyjádření**:

- Při realizaci stavby požadujeme respektovat ČSN 73 6201 „Projektování mostních objektů“
- Stávající tůň v prostoru u povodní strany mostu je nutné zachovat v původních parametrech, neboť plní funkci sedimentační jímky
- Zpevnění koryta musí respektovat původní niveletu dna bez navýšení a plynule navazovat na tvar kynety koryta.

- V rámci stavebního řízení požadujeme předložit detaily provizorního přemostění lávkou pro pěší a konkrétní způsob převedení vody během stavby k odsouhlasení níže uvedenému zástupci provozního střediska Mladá Boleslav.
- Před započítím stavby požadujeme předložit konkrétní havarijní a povodňový plán stavby, s uvedením zodpovědných osob.
- Zařízení staveniště bude umístěno mimo aktivní zónu ZÚ Klenice.
- Požadujeme technologii prací volit tak, aby byla minimalizována rizika vzniku znečištění povrchových vod.
- Zahájení a ukončení prací bude předem oznámeno na Povodí Labe, státní podnik – provozní středisko Mladá Boleslav (Ptácká 288, 293 01 Mladá Boleslav, úsekový technik – pan Jaroslav Bechyně, tel. 326 324 294, bechynej@pla.cz).
- **Z hlediska majetkoprávních vztahů** sdělujeme, že navržený záměr se dotýká majetku státu (p.p.č. 398/1 v k.ú. Klomuty), k němuž vykonává právo vlastníka Povodí Labe, státní podnik, a z tohoto důvodu bude účastníkem případných správních řízení, vedených k tomuto záměru podle vodního nebo stavebního zákona. Podmínkou pro udělení souhlasu vlastníka pozemku či stavby se stavebním záměrem, v souladu s ustanovením §184a zákona č. 183/2006 Sb., o územním plánování a stavebním řádu, ve znění pozdějších předpisů, je majetkoprávní vypořádání záměrem (stavbou, činností) dotčeného majetku státu.

Ve věci uzavření příslušných smluvních vztahů se formou žádosti (s uvedením čísla jednacího tohoto stanoviska) obraťte na Povodí Labe, státní podnik - Závod Jablonec nad Nisou – provozní středisko Mladá Boleslav, Ptácká 288, 293 01 Mladá Boleslav (Ivana Berková, tel.: 326 324 294, berkova@pla.cz), přičemž Vaše žádost musí být doplněna o následující doklady:

- identifikační údaje smluvní strany, případně zplnomocnění pro zastupující osobu,
- kontaktní údaje žadatele,
- katastrální situační výkres z projektové dokumentace se zákresem trvalého a dočasného záboru pozemku, včetně vyčíslení těchto záborů,
- geometrický plán pro vymezení rozsahu věcného břemene k části pozemku (min. 2x originál), včetně vyčíslení plochy věcného břemene.

Podmínky udělení souhlasu vlastníka pozemků se stavebními záměry cizích stavebníků realizovaných na určeném majetku (pozemcích nebo stavbách) Povodí Labe, státní podnik (dle §184a stavebního zákona) v návaznosti na nezbytné majetkoprávní vypořádání jsou popsány na stránkách www.pla.cz (informace pro žadatele).

Upozorňujeme Vás na skutečnost, že Povodí Labe, státní podnik nenese odpovědnost za případné škody vzniklé průchodem velkých vod.

Toto stanovisko, které je podkladem pro vydání rozhodnutí nebo jiného opatření vodoprávního nebo jiného správního úřadu, nebo samosprávného orgánu, platí **2 roky** od data jeho vydání, pokud v této době nebylo využito pro vydání platného rozhodnutí nebo jiného opatření správními nebo samosprávnými orgány.

Mgr. Petr Ferbar
vedoucí odboru
péče o vodní zdroje

Na vědomí

PL – Z1 Jablonec nad Nisou (PS Mladá Boleslav)

Krajská správa a údržba silnic Středočeského kraje, příspěvková organizace
150 21 PRAHA 5, Zborovská 11

SAGASTA s.r.o.
Gabriela Tesařová
Novodvorská 1010/14
142 00 Praha 4

Vás dopis značky/ze dne	Naše značka	Vyřizuje	Praha
121001/SG/VP/6034 1.2.2023	Č.j.116/23/KSUS/MOS/BOC	J.Boček	16.2.2023

Věc : Vyjádření ke změně polohy sjezdu ze silnice III/27515 na pozemek p.č. 407/1 v k.ú. Kolomuty.

Krajská správa a údržba silnic Středočeského kraje, jako správce silnic II. a III. třídy v majetku Středočeského kraje, nemá námitek k předložené projektové dokumentaci a technické zprávě pro akci „III/27515 Kolomuty, most ev.č. 27515 přes Klenici za Kolomuty“ v rámci které je řešen posun sjezdu ze silnice III/27515 na pozemek p.č. 407/1 v k.ú. Kolomuty a s posunem a vybudováním sjezdu souhlasí.

1. Stavební uspořádání bude koordinováno s obcí Kolomuty.
2. Provedení sjezdu bude odsouhlaseno Policií ČR.
3. Napojení bude splňovat podmínky dané § 12, odst.1 vyhlášky č. 104/1997 Sb. ve znění pozdějších předpisů, kterou se provádí zákon o pozemních komunikacích, zvláště podmínky dané v doporučených ČSN 73 6101 a ČSN 73 6110 a schválené PD.

S pozdravem

Jan Boček
Mostní technik MH



Krajská správa a údržba silnic
Středočeského kraje,
příspěvková organizace
Zborovská 11
IČO: 00066001
150 21 Praha 5
DIČ: CZ00066001

Magistrát města Mladá Boleslav
odbor stavební a rozvoje města
oddělení územního plánování
Komenského náměstí 61, 293 01 Mladá Boleslav

SPIS. ZN.: OStRM/159878/2022/JaDv
Č.J.: 160230/2022/ÚP/JaDv
VYŘIZUJE: Ing. arch. Jakub Dvořák
TEL.: 326 715 693
E-MAIL: dvorakj@mb-net.cz
DATUM: 19.12.2022

ZÁVAZNÉ STANOVISKO

Závazná část:

Magistrát města Mladá Boleslav, odbor stavební a rozvoje města, oddělení územního plánování, jako orgán územního plánování (dále jen "orgán územního plánování") příslušný podle § 6 odst. 1 písm. e) zákona č. 183/2006 Sb., o územním plánování a stavebním řádu (stavební zákon), ve znění pozdějších předpisů (dále jen "stavební zákon"), a dotčený orgán podle § 136 odst. 1 písm. b) zákona č. 500/2004 Sb., správní řád, ve znění pozdějších předpisů (dále jen "správní řád"), vydává podle § 96b odst. 1 stavebního zákona, v souladu s § 149 odst. 1 správního řádu, pro záměr: **III/27515 Kolomuty, most ev. č. 27515-7 přes Klenici za Kolomuty** na pozemcích v katastrálním území Kolomuty a v katastrálním území Řepov patrných z ověřeného situačního výkresu toto závazné stanovisko:

Z hlediska souladu s politikou územního rozvoje a územně plánovací dokumentací a z hlediska uplatňování cílů a úkolů územního plánování, záměr v rozsahu jím vyvolané změny, pro kterou se podle § 96b odst. 1 stavebního zákona vydává závazné stanovisko orgánu územního plánování,

j e p ř í p u s t n ý .

Pro uskutečnění záměru orgán územního plánování v souladu s § 96b odst. 3 stavebního zákona stanoví tyto podmínky:

1. Záměr bude umístěn a proveden podle podkladu připojeného k žádosti o vydání závazného stanoviska, jehož části (situační výkres) byly orgánem územního plánování jako dotčeným orgánem ověřeny. Další podmínky pro uskutečnění záměru se nestanovují.

Obsah závazné části je založen na těchto ustanoveních stavebního zákona:
§ 18; § 19; § 31 odst. 4; § 36 odst. 5; § 43 odst. 5

Odůvodnění:

Dne 12.12.2022 podal žadatel: SAGASTA s.r.o., Novodvorská č.p. 1010/14, Praha 4-Lhotka, 142 00 Praha 411 (dále jen "žadatel") žádost o vydání závazného stanoviska pro záměr: **III/27515 Kolomuty, most ev. č. 27515-7 přes Klenici za Kolomuty** na pozemcích v katastrálním území Kolomuty a v katastrálním území Řepov patrných z ověřeného situačního výkresu, který vyvolává tuto změnu v území (dále jen "záměr") vyžadující závazné stanovisko orgánu územního plánování:

- Umístění mostu přes Klenici, včetně souvisejících a vyvolaných staveb v rozsahu dle ověřeného situačního výkresu. Most je umístěn na místě odstraňovaného, již nevyhovujícího mostu a je navržen v parametrech, které vycházejí ze soudobých požadavků. Mostovka je

navržena jako dvoupruhová obousměrná pozemní komunikace, s přidruženým zvýšeným pásem pro chodce a cyklisty.

- Účel užívání: veřejná dopravní infrastruktura

Podklady pro vydání závazného stanoviska:

- Politika územního rozvoje ČR (Usnesení vlády ČR 929/2009 zveřejněné sdělením 270/2009 Sb., účinnost od 26. 8. 2009) ve znění Aktualizace č. 1 (Usnesení vlády ČR č. 276/2015 ze dne 15. 4. 2015, účinnost od 21. 5. 2015), Aktualizace č. 2 (Usnesení vlády ČR č. 629/2019 ze dne 2. 9. 2019, účinnost od 1. 10. 2019), Aktualizace č. 3 (Usnesení vlády ČR č. 630/2019 ze dne 2. 9. 2019, účinnost od 1. 10. 2019), Aktualizace č. 5 (Usnesení vlády ČR č. 833/2020 ze dne 17. 8. 2020), a Aktualizace č. 4 (Usnesení vlády ČR č. 618/2021 ze dne 12. 7. 2021) (dále jen "PÚR ČR")
- Zásady územního rozvoje Středočeského kraje (rozhodnutí o vydání Zastupitelstvem kraje usn. č. 4-20/2011/ZK, účinnost od 22. 2. 2012) ve znění aktualizace č. 1 (rozhodnutí o vydání Zastupitelstvem kraje usn. č. 007-18/2015/ZK, účinnost od 26. 8. 2015), aktualizace č. 2 (usnesení č. 022-13/2018/ZK, účinnost od 5. 9. 2018), aktualizace č. 7 (usnesení č. 027-16/2022/ZK, účinnost od 25. 8. 2022) a aktualizace č. 6 (usnesení č. 033-18/2022/ZK účinnost od 3. 11. 2022 (dále jen "ZÚR SK"))
- Územní plán Kolomuty (vydaný zastupitelstvem obce Kolomuty usn. č. 40-22 dne 27. 6. 2022, který nabyl účinnosti dne 22.7.2022) (dále jen "ÚP Kolomuty")
- Územní plán Řepov (vydaný Zastupitelstvem obce Řepov dne 26. 6. 2017 usn.č. 3/17 opatřením obecné povahy, které nabylo účinnosti dne 13. 7. 2017 včetně změny č.1 vydané Zastupitelstvem obce Řepov dne 7. 9. 2020 usn.č. 4 opatřením obecné povahy, které nabylo účinnosti dne 26. 3. 2021 a změny č.2 vydané Zastupitelstvem obce Řepov dne 7. 12. 2020 usn.č. 3 opatřením obecné povahy, které nabylo účinnosti dne 26. 3. 2021 (dále jen „ÚP Řepov“))
- Územně analytické podklady ORP Mladá Boleslav (dále jen "ÚAP ORP MB")
- Územně analytické podklady Středočeského kraje (dále jen "ÚAP SK")
- Podklady připojené k žádosti o závazné stanovisko, zejména situační výkres, popis záměru, řezy.

Magistrát města Mladá Boleslav odbor stavební a rozvoje města oddělení územního plánování, jako orgán územního plánování přezkoumal záměr podle § 96b odst. 3 stavebního zákona v rozsahu podané žádosti, zda je přípustný z hlediska souladu s politikou územního rozvoje a územně plánovací dokumentací a z hlediska uplatňování cílů a úkolů územního plánování, či nikoliv.

1. Přípustnost záměru z hlediska PÚR ČR

PÚR ČR je podle § 31 odst. 4 stavebního zákona závazná mimo jiné pro rozhodování v území.

Platná PÚR ČR záměr v jím dotčeném území ve své podrobnosti neřeší, ÚP Kolomuty ani ÚP Řepov nejsou v rozsahu předmětného záměru s PÚR v rozporu, a proto lze v předmětném území podle ÚP Kolomuty a ÚP Řepov rozhodovat (§ 54 odst. 6 stavebního zákona).

Protože je záměr přípustný z hlediska ÚP Kolomuty a ÚP Řepov (viz níže), považuje orgán územního plánování záměr za přípustný i z hlediska jeho souladu s PÚR ČR, s níž nejsou ÚP Kolomuty ani ÚP Řepov v rozporu.

2. Přípustnost záměru z hlediska ZÚR SK

Zásady územního rozvoje kraje jsou podle § 36 odst. 5 stavebního zákona závazné mimo jiné pro rozhodování v území.

Platné ZÚR SK záměr v jím dotčeném území ve své podrobnosti neřeší, ÚP Kolomuty ani ÚP Řepov nejsou v rozsahu předmětného záměru se ZÚR SK v rozporu, lze proto v předmětném území podle ÚP Kolomuty a ÚP Řepov rozhodovat (§ 54 odst. 6 stavebního zákona). ÚP Kolomuty ani ÚP Řepov nejsou v rozporu se zpřesněnými plochami a koridory vymezenými v PÚR a plochami a koridory krajského významu vymezenými v ZÚR SK.

Protože je záměr přípustný z hlediska ÚP Kolomuty a ÚP Řepov (viz níže), považuje orgán územního plánování záměr za přípustný i z hlediska jeho souladu se ZÚR SK, s nimiž nejsou ÚP Kolomuty ani ÚP Řepov v rozporu.

3. Přípustnost záměru z hlediska ÚP Kolomuty a ÚP Řepov

Podle § 43 odst. 5 stavebního zákona je územní plán závazný pro rozhodování v území, zejména pro vydávání územních rozhodnutí.

Záměr v rozsahu vyžadujícím závazné stanovisko orgánu územního plánování je navržen na pozemcích v katastrálním území Kolomuty a v katastrálním území Řepov patrných z ověřeného situačního výkresu, a je dle platného ÚP Řepov a ÚP Kolomuty situovaný:

Na správním území obce Kolomuty:

částečně v zastavěném a částečně v nezastavěném území, částečně též v zastavitelné ploše 74-Z, a to v plochách s rozdílným způsobem využití:

- PP - VEŘEJNÁ PROSTRANSTVÍ S PŘEVAHOU ZPEVNĚNÝCH PLOCH, ve kterých je veřejná dopravní infrastruktura nadřazených systémů uvedena jako přípustné využití.
- DS – DOPRAVA SILNIČNÍ, ve kterých jsou silnice včetně souvisejících staveb uvedeny jako hlavní využití.
- WT – VODNÍ PLOCHY A TOKY, ve kterých je veřejná dopravní infrastruktura uvedena jako podmíněně přípustné využití, není-li její umístění v územním plánu zpřesněno vymezením zastavitelné plochy, koridoru či koncepčním prvkem technické infrastruktury.

Záměr spočívající v umístění mostu, který je součástí silnice III.třídy na místě nevyhovujícího stávajícího mostu přes Klenici není v rozporu s výše uvedeným využitím ploch dle ÚP Kolomuty.

Záměrem jsou dotčeny plochy a koridory veřejně prospěšných staveb a opatření vymezených územním plánem, pro které lze pozemky vyvlastnit. Konkrétně se jedná o veřejně prospěšné opatření VU03 - plocha přírodní pro založení a zajištění funkčnosti LBK 180a (plocha 527-K). ÚP Kolomuty stanovuje, že ve skladebných částech ÚSES lze umisťovat liniové stavby veřejné dopravní infrastruktury, což záměr splňuje.

Záměrem nejsou dotčeny plochy a koridory, ve kterých je rozhodování o změnách v území podmíněno vydáním regulačního plánu, pořízením územní studie nebo uzavřením dohody o parcelaci. Při splnění podmínek závazného stanoviska lze záměr považovat za přípustný z hlediska souladu s platným územním plánem.

Na základě výše uvedeného považuje orgán územního plánování záměr z hlediska ÚP Kolomuty za přípustný.

Na správním území obce Řepov:

v nezastavěném území v ploše PV – veřejná prostranství, ve které jsou jako přípustné využití uvedeny pozemky související dopravní a technické infrastruktury. Orgán územního plánování konstatuje, že vzhledem k charakteru veřejných prostranství je nutné za související dopravní infrastrukturu považovat zejména veřejnou dopravní infrastrukturu, což záměr splňuje.

Záměrem nejsou negativně dotčeny plochy a koridory veřejně prospěšných staveb a opatření vymezených územním plánem, pro které lze pozemky vyvlastnit. Záměrem nejsou dotčeny plochy a koridory, ve kterých je rozhodování o změnách v území podmíněno vydáním

regulačního plánu, pořízením územní studie nebo uzavřením dohody o parcelaci. Při splnění podmínek závazného stanoviska lze záměr považovat za přípustný z hlediska souladu s platným územním plánem.

Na základě výše uvedeného považuje orgán územního plánování záměr z hlediska ÚP Řepov za přípustný.

4. Přípustnost záměru z hlediska cílů a úkolů územního plánování

Při posouzení souladu záměru z hlediska uplatňování cílů a úkolů územního plánování orgán územního plánování vycházel z judikatury Nejvyššího správního soudu (rozsudek NSS č. j. 2 As 21/2016 – 83 ze dne 26. 7. 2016), podle které, pokud byla vydána územně plánovací dokumentace, musí stavební úřad (*pozn. orgánu územního plánování: Je třeba rozumět orgán, který záměr z hlediska uplatňování cílů a úkolů územního plánování posuzuje.*) vycházet primárně z ní a nemusí již specificky odůvodňovat souladnost záměru z hlediska uplatňování cílů a úkolů územního plánování. Nejvyšší správní soud vychází z předpokladu, že při vydávání územního plánu jsou také zohledňovány např. požadavky na ochranu architektonických a urbanistických hodnot v území i charakter území, a proto lze vyjít z toho, že je-li záměr v souladu s územním plánem, je v souladu i z hlediska uplatňování cílů a úkolů územního plánování.

Protože orgán územního plánování dospěl k závěru, že záměr je v souladu s ÚP (viz posouzení souladu záměru s ÚP), je tedy s ohledem na výše uvedené i v souladu s cíli a úkoly územního plánování.

Vzhledem k výše uvedenému bylo vydáno závazné stanovisko s řešením otázky, která je jeho předmětem, uvedeným v jeho závazné části.

Poučení:

Proti tomuto závaznému stanovisku nelze podat odvolání.

Toto závazné stanovisko platí dva roky ode dne jeho vydání. Platnost závazného stanoviska nelze prodloužit, pokud se změnily podmínky v území.

Závazné stanovisko nepozbývá platnosti,

- a) bylo-li na základě žádosti podané v době jeho platnosti vydáno územní rozhodnutí, společné povolení nebo jiné obdobné rozhodnutí podle jiného zákona a toto rozhodnutí nabylo právní moci,
- b) byla-li na základě návrhu veřejnoprávní smlouvy nahrazující územní rozhodnutí nebo společné povolení podaného v době jeho platnosti uzavřena veřejnoprávní smlouva a tato veřejnoprávní smlouva nabyla účinnosti, nebo
- c) nabyli-li právních účinků územní souhlas nebo společný územní souhlas anebo souhlas s provedením ohlášeného stavebního záměru vydaný k oznámení stavebního záměru učiněného v době platnosti závazného stanoviska.

Upozornění:

Závazné stanovisko orgánu územního plánování není posouzením nebo přezkoumáním záměru z hlediska jeho souladu s obecnými požadavky na výstavbu (např. § 20 odst. 1 vyhlášky č. 501/2006 Sb., o obecných požadavcích na využívání území, ve znění pozdějších předpisů) ani toto posouzení nebo přezkoumání nenahrazuje.

oprávněná úřední osoba

Obdrží:

SAGASTA s.r.o., IDDS: bkfcs9v

Příloha pro žadatele:

- podklady s ověřenými částmi (situační výkres)

Krajský úřad Středočeského kraje

ODBOR ŽIVOTNÍHO PROSTŘEDÍ A ZEMĚDĚLSTVÍ

V Praze dne: 8. 3. 2023
 Číslo jednací: 024758/2023/KUSK
 Spisová značka: SZ_024758/2023/KUSK
 Vyřizuje: Mgr. Jiří Kudrna / linka 691
 Značka: OŽP/JK

Gabriela Tesařová
 SAGASTA s.r.o.
 Novodvorská 1010/14
 142 00 Praha 4

Vyjádření k záměru
„III-27515 Kolomuty, most ev. č. 27515-7 přes Klenici za Kolomuty – PD“,
k. ú. Kolomuty

Krajský úřad Středočeského kraje, Odbor životního prostředí a zemědělství obdržel pod č. j. 024758/2023/KUSK ze dne 14. 2. 2023 Vaši žádost o vyjádření k záměru „III-27515 Kolomuty, most ev. č. 27515-7 přes Klenici za Kolomuty – PD“, k. ú. Kolomuty z hlediska zákona č. 100/2001 Sb., o posuzování vlivů na životní prostředí, ve znění pozdějších předpisů (dále jen „zákon č. 100/2001 Sb.“).

Investor: Středočeský kraj, Zborovská 11, 150 21 Praha 5, IČO: 70891095

Charakter záměru: Předmětem záměru je rekonstrukce mostu č. ev. 27515-7 na severním okraji obce Kolomuty, který převádí dopravu na silnici III. třídy přes Klenický potok, a související úprava vozovky před mostem a za mostem včetně napojení na nový projekt společné stezky pro chodce a cyklisty. Stávající most je v nevyhovujícím stavu, šířkové uspořádání na mostě je nedostačující a zatížitelnost mostu nevyhovuje požadavkům na převedení dopravy na silnici III. třídy, proto je navržena demolice stávající nosné konstrukce a přestavba na novou železobetonovou polorámovou konstrukci. Založení stávajícího mostu je plošné. Potok bude v prostoru stavby zatrubněn a na vtoku i výtoku bude provedena těsnící hráz. V rámci stavby dojde také k odláždění koryta potoka pod mostem dlažbou z lomového kamene tl. 250 mm do betonového lože tl. 150 mm. Dlažba bude na obou koncích ukončena kamenným záhozem. Dále bude zřízeno jedno revizní schodiště. Veškeré inženýrské sítě budou umístěny mimo konstrukci mostu. V rámci SO mostního objektu dojde k úpravě komunikace III/27515 v nezbytné délce na předpolích mostu. Součástí stavby je také napojení na nově navrhovanou stezku pro chodce a cyklisty, a dále pak zrušení stávajícího poříznutí sjezdu na pravý břeh potoka Klenice a vybudování nového sjezdu v nové poloze.

Umístění: p. č. 398/1, 385/6, 376/25, 376/1, 63/2, 63/1, 64/3, 758, 407/1, 407/2, k. ú. Kolomuty

Na základě kompetencí svěřených zdejšímu úřadu podle jednotlivých složkových zákonů na úseku životního prostředí sdělujeme následující:

Z hlediska zákona č. 114/1992 Sb., o ochraně přírody a krajiny, ve znění pozdějších předpisů (DiS. Michal Prokop, linka 777)

Krajský úřad Středočeského kraje, odbor životního prostředí a zemědělství (dále jen Krajský úřad), jako orgán ochrany přírody příslušný podle ust. § 77a odst. 4, písm. o) zákona č. 114/1992 Sb., o ochraně přírody a krajiny, ve znění pozdějších předpisů (dále jen zákon) konstatuje, že v souladu s ust. § 45i zákona lze vyloučit významný vliv předloženého záměru, samostatně i ve spojení s jinými záměry nebo koncepcemi, na předmět ochrany nebo celistvost evropsky významných lokalit (dále jen EVL) nebo ptačích oblastí v působnosti Krajského úřadu.

Odůvodnění: V místě záměru ani v jeho okolí se na území v působnosti Krajského úřadu nenachází žádná EVL ani ptačí oblast, která by mohla být záměrem významně ovlivněna. Nejbližší lokalitou soustavy Natura 2000 vzdálenou cca 3 km vzdušnou čarou západně je EVL Chlum u Nepřevázky (CZ0210109), kde jsou předmětem ochrany polopřirozené suché trávníky a facie křovin na vápnitých podložích (*Festuco-Brometalia*); bezkolencové louky na vápnitých, rašelinných nebo hlinito-jílovitých půdách (*Molinion caeruleae*) (6410) a dubohabřiny asociace Galio-Carpinetum (9170). Významný vliv

záměru na předměty ochrany EVL i ptačích oblastí v gesci Krajského úřadu bylo možno vyloučit vzhledem k jeho charakteru, umístění a pouze lokálnímu dosahu jeho očekávatelných dopadů.

Sdělujeme, že řešené území v působnosti Krajského úřadu, je z hlediska zvláště chráněných druhů, dle údajů nálezové databáze ochrany přírody Agentury ochrany přírody a krajiny ČR, biotopem zvláště chráněných druhů. Konkrétně se jedná o obojživelníky, kterými jsou skokan skřehotavý (*Pelophylax ridibundus*), skokan zelený komplex (*Pelophylax esculentus* s. l.), skokan štíhlý (*Rana dalmatina*), ropucha obecná (*Bufo bufo*) a dva druhy plazů, jako jsou slepýš křehký (*Anguis fragilis*) a ještěrka obecná (*Lacerta agilis*). Dle názoru Krajského úřadu mohou být stavbou ohroženi především obojživelníci, kteří se mohou nacházet, a to především v době jejich pravidelného jarního a podzimního tahu v bezprostřední blízkosti Klenického potoka nebo v jeho korytě. **Upozorňujeme** na povinnost investorů, dle ust. § 67 zákona, předem zajistit na svůj náklad provedení hodnocení vlivu zamýšleného zásahu na zvláště chráněné druhy. V případě kolize záměru s ochrannými podmínkami zvláště chráněných druhů uvedenými v ust. §§ 49 a 50 zákona lze záměr provést pouze na základě předem udělené výjimky z ochranných podmínek zvláště chráněných druhů dle ust. § 56 zákona.

V místě záměru ani v jejím okolí se na území v působnosti Krajského úřadu nenachází prvky regionálního ani nadregionálního ÚSES, zvláště chráněná území v kategorii přírodní památka, přírodní rezervace nebo jejich ochranná pásma.

Z hlediska zákona č. 100/2001 Sb., o posuzování vlivů na životní prostředí, ve znění pozdějších předpisů

Na základě předložených podkladů Vám Krajský úřad Středočeského kraje, jakožto příslušný úřad dle § 22 a § 23 odst. 4 zákona č. 100/2001 Sb. sděluje, že výše uvedený záměr „III-27515 Kolomuty, most ev. č. 27515-7 přes Klenici za Kolomuty – PD“, k. ú. Kolomuty není předmětem posuzování dle § 4 odst. 1 zákona č. 100/2001 Sb.

Odůvodnění:

Záměr svou velikostí, charakterem, či umístěním nedosahuje limitních hodnot žádného bodu přílohy č. 1 zákona č. 100/2001 Sb. Zároveň příslušný orgán ochrany přírody a krajiny vyloučil vliv záměru na soustavu Natura 2000 dle § 45i zákona č. 114/1992 Sb. Vzhledem k výše uvedenému nedochází k naplnění podmínek dle § 4 odst. 1 zákona č. 100/2001 Sb. a záměr tudíž není předmětem posuzování a nebude vyžadovat provedení zjišťovacího řízení dle § 7 zákona č. 100/2001 Sb.

Ing. Simona Jandurová
vedoucí odboru
životního prostředí a zemědělství

v z. Ing. Hana Švingrová
vedoucí oddělení
posuzování vlivů na životní prostředí

Dokument je podepsán elektronickým podpisem	
Podpisující:	Ing. Hana Švingrová
Organizace:	Středočeský kraj
Sériové č. cert.:	22713425
Vydavatel cert.:	PostSignum Qualified CA 4
Datum a čas:	09.03.2023 13:15:59
Dřívod:	
Místo:	



MAGISTRÁT MĚSTA MLADÁ BOLESLAV

ODBOR DOPRAVY A SILNIČNÍHO HOSPODÁŘSTVÍ

ODDĚLENÍ DOPRAVY A SPRÁVY DOPRAVY

Komenského náměstí 61, Mladá Boleslav I, 293 01 Mladá Boleslav

Spisová značka: 24530/2023/ODSD/VeTy
 Č.j.: 49734/2023/ODSD/VeTy
 Vyřizuje/Oprávněná
 úřední osoba: Bc. Veronika Tyllerová
 Tel.: 326716332
 E-mail: veronika.tyllerova@mb-net.cz
 Datum: 28.03.2023

Žadatel:

Krajská správa a údržba silnic Středočeského kraje, příspěvková organizace, Mnichovo Hradiště, Zborovská 81/11, Smíchov, 150 00 Praha 5, v zastoupení: SAGASTA s.r.o., Novodvorská 1010/14, Lhotka, 142 00 Praha 4

ROZHODNUTÍ

Odbor dopravy a silničního hospodářství Magistrátu města Mladá Boleslav, jako příslušný silniční správní úřad, podle § 40 odst. 4 písm. a) zákona č. 13/1997 Sb., o pozemních komunikacích, ve znění pozdějších předpisů, na základě souhlasu správce komunikace (žadatel) – Krajské správy a údržby silnic Středočeského kraje, příspěvková organizace, oblast Mnichovo Hradiště a Policie ČR Krajské ředitelství policie Středočeského kraje, územní odbor – dopravní inspektorát Mladá Boleslav, ve smyslu ustanovení § 10 zákona č. 13/1997 Sb., o pozemních komunikacích, ve znění pozdějších předpisů, podle § 12 vyhlášky Ministerstva dopravy a spojů, ve znění pozdějších předpisů, č. 104/1997 Sb., kterou se provádí zákon o pozemních komunikacích

p o v o l u j e

na základě žádosti stavebníka: Krajská správa a údržba silnic Středočeského kraje, příspěvková organizace, Mnichovo Hradiště, Zborovská 81/11, Smíchov, 150 00 Praha 5, v zastoupení: SAGASTA s.r.o., Novodvorská 1010/14, Lhotka, 142 00 Praha 4, změnu polohy sjezdu ze silnice III/27515 k. ú. Kolomuty na par. č. 407/1 v k.ú. Řepov. Napojení bude provedeno podle přiložené potvrzené situace, která je součástí tohoto rozhodnutí.

Změna polohy sjezdu se povoluje za těchto podmínek:

- 1) Změna napojení a jeho užívání nesmí být ohrožena dotčená silnice III. třídy č. 27515 a bezpečnost silničního provozu na ní a to zejména sváděním vod z připojení a zpevněných ploch, nebo jejím znečišťováním.
- 2) Napojení bude vybudováno zpevněné, vyhovující předpokládanému zatížení dopravou a snadno čistitelným vozovkovým krytem
- 3) Stavební uspořádání bude koordinováno s obcí Kolomuty
- 4) Budou splněny podmínky souhlasu Krajské správy a údržby silnic Středočeského kraje, p.o., ze dne **16.02.2023 zn.: 116/23/KSUS/MHT/BOC.**
- 5) Předložené rozhledy musí být zajištěny po celou dobu existence připojení. Nesmí zde být umístěny žádné trvalé či přechodné překážky bránící rozhledu včetně oplocení pozemku
- 6) Stavební uspořádání sjezdu bude zabraňovat stékání srážkových vod na komunikaci a jejímu znečišťování a v zimním období nebude vytvářet překážku při provádění zimní údržby.
- 7) Vlastník napojení bude zajišťovat jeho celkovou řádnou údržbu.
- 8) Budou splněny podmínky souhlasu příslušného, dotčeného orgánu Policie ČR Krajského ředitelství policie, Územního odboru – Dopravního inspektorátu Mladá Boleslav ze dne 16.02.2023 **č.j.: KRPS-30813/ČJ-2023-010706-KOM.**

- 9) Případné znečištění vozovky při realizaci stavby musí být neprodleně na náklad investora (zhotovitele stavby) odstraněno.
- 10) Uživatel připojení zajistí, ve smyslu § 12 odst. 6 vyhlášky č. 104/1997 Sb. Ministerstva dopravy a spojů, kterou se provádí zákon o pozemních komunikacích, řádnou údržbu celého připojení, včetně odvodnění v místě napojení (propustek a jeho napojení), po celou dobu existence připojení.
- 11) S udělením tohoto povolení přejímáte odpovědnost za škody vzniklé stavbou, trváním nebo poškozením připojení na silnici jak na konstrukci silničního tělesa, tak i uživatelům silnice.

K úpravě uvedeného připojení vydala výše uvedená kladná stanoviska Policie ČR KŘP SK ÚO-DI Mladá Boleslav a Krajská správa a údržba silnic Středočeského kraje, příspěvková organizace. Podmínky těchto stanovisek jsou pro investora stavby a zhotovitele stavby závazné.

O d ů v o d n ě n í

Krajská správa a údržba silnic Středočeského kraje, příspěvková organizace, Mnichovo Hradiště, Zborovská 81/11, Smíchov, 150 00 Praha 5, v zastoupení: SAGASTA s.r.o., Novodvorská 1010/14, Lhotka, 142 00 Praha 4 požádala o změnu polohy sjezdu ze silnice III/27515 k. ú. Kolomuty na par. č. 407/1 v k.ú. Řepov. Napojení bude provedeno podle přiložené potvrzené situace, která je součástí tohoto rozhodnutí.

Vzhledem k tomu, že žádost obsahuje potřebné náležitosti a vybudováním připojení nebudou neúměrně negativně dotčeny veřejné zájmy, ani zájmy účastníků řízení, rozhodl odbor dopravy a silničního hospodářství, po projednání s dopravním inspektorátem Policie ČR, KŘP SK ÚO-DI Mladá Boleslav a Krajskou správou a údržbou silnic Středočeského kraje, příspěvková organizace tak, jak je ve výroku tohoto rozhodnutí uvedeno.

P o u ě n í

Proti tomuto rozhodnutí lze podat odvolání do 15 dnů ode dne jeho oznámení. Lhůta pro podání odvolání se počítá ode dne následujícího po doručení písemného vyhotovení rozhodnutí, nejpozději však po uplynutí desátého dne ode dne, kdy bylo nedoručené a uložené rozhodnutí připraveno k vyzvednutí. Odvolání se podává u Magistrátu města Mladá Boleslav, odbor dopravy a silničního hospodářství, Komenského náměstí 61, Mladá Boleslav I, 293 01 Mladá Boleslav. O odvolání bude rozhodovat Krajský úřad Středočeského kraje, Zborovská 81/11, Smíchov, 150 00 Praha 5.

Bc. Veronika Tyllarová
referent dopravy a správy dopravy I

Za správnost vyhotovení:
Bc. Veronika Tyllarová
referent dopravy a správy dopravy I

Rozdělovník:

Účastník řízení:

Krajská správa a údržba silnic Středočeského kraje, příspěvková organizace, Mnichovo Hradiště, Zborovská 81/11, Smíchov, 150 00 Praha 5,

v zastoupení: SAGASTA s.r.o., Novodvorská 1010/14, Lhotka, 142 00 Praha 4, DS: bkfc9v

Dotčený orgán:

Krajské ředitelství policie Středočeského kraje, Na Baních 1535, Zbraslav, 156 00 Praha-Zbraslav, doručovací adresa: Štefánikova 1304, Mladá Boleslav III, 293 01 Mladá Boleslav I, DS: 2dtai5u

Obec Kolomuty



MAGISTRÁT MĚSTA MLADÁ BOLESLAV

ODBOR ŽIVOTNÍHO PROSTŘEDÍ
ODDĚLENÍ VODNÍHO HOSPODÁŘSTVÍ

Komenského náměstí 61, Mladá Boleslav I, 293 01 Mladá Boleslav

Spis. zn.: 11442/2023/VH/LeHI

Č.j.: 11442/2023/VH/LeHI

Oprávněná úřední osoba: Lenka Hlaváčová, DiS.,

Tel.: 326 716 105

E-mail: lenka.hlavacova@mb-net.cz

Datum: 12.04.2023

Kolomuty – Krajská správa a údržba silnic Středočeského kraje, příspěvková organizace – most ev. č. 27215-7 přes Klenici za Kolomuty

ZÁVAZNÉ STANOVISKO

Magistrát města Mladá Boleslav, odbor životního prostředí, jako vodoprávní úřad věcně příslušný podle ustanovení § 104 odst. 2 písm. c) a ustanovení § 106 odst. 1 zákona č. 254/2001 Sb., o vodách a o změně některých zákonů (vodní zákon), ve znění pozdějších předpisů, a místně příslušný vodoprávní úřad podle ustanovení § 11 odst. 1 zákona č. 500/2004 Sb., správní řád, ve znění pozdějších předpisů, žadateli, jímž je:

Název subjektu: **Krajská správa a údržba silnic Středočeského kraje, příspěvková organizace**
Identifikační číslo: **00066001**
Adresa sídla: **Zborovská 81/11, 150 00 Praha 5**

vydává

SOUHLAS vodoprávního úřadu dle § 17 odst. 1 písm. a) a písm. c) vodního zákona formou závazného stanoviska dle § 149 správního řádu

ke stavbě „III/27515 Kolomuty, most ev. č. 27515-7 přes Klenici za Kolomuty“. Záměr rekonstrukce mostu se nachází na pozemcích parc. č. 398/1, parc. č. 396/1, parc. č. 385/6, parc. č. 376/25, parc. č. 376/1, parc. č. 63/2, parc. č. 63/1 a parc. č. 64/3 v k.ú. Kolomuty a na pozemcích parc. č. 743/23, parc. č. 758, parc. č. 407/1 a parc. č. 407/2 v k.ú. Řepov, v kraji Středočeském, č.h.p. 1-05-02-1000-0-00, 44300 Jizerská křída levobřežní, útvar povrchových vod HSL_2030 Klenice od pramene po ústí do toku Jizera, vodní tok Klenice (IDVT 10100168), ř.km 6,663, orientační souřadnice stavby (S-JTSK): X: 1013346; Y: 698887.

Souhlas vodoprávního úřadu se v souladu s ustanovením § 17 odst. 2 vodního zákona uděluje za předpokladu splnění následujících povinností:

1. Stavba bude provedena podle projektové dokumentace „III/27515 Kolomuty, most ev. č. 27515-7 přes Klenici za Kolomuty“, kterou vypracovala SAGASTA s.r.o., se sídlem Novodvorská 1010/14, 142 00 Praha 4, IČ 04598555 v měsíci listopadu 2022 pod č. zakázky 121 001.
2. Při realizaci stavby bude respektována ČSN 73 6201 „Projektování mostních objektů“.

3. Zpevnění koryta musí respektovat původní niveletu dna bez navýšení a plynule navazovat na tvar kynety koryta.
4. Stávající tůň v prostoru u povodní strany mostu bude zachována ve stávajících parametrech, neboť plní funkci sedimentační jímky.
5. Vodoprávnímu úřadu a na Povodí Labe, státní podnik - provozní středisko Mladá Boleslav bude v rámci stavebního řízení předložen detail provizorního přemostění lávkou pro pěší a s konkrétním způsobem převedení vody během stavby k odsouhlasení.
6. Opravou mostu nesmí dojít ke zhoršení kvality podzemní a povrchové vody.
7. Při provádění čištění koryta a odčerpávání vody nesmí dojít k splavení sedimentů níže po toku.
8. Při provádění stavebních prací nesmí dojít k napadání materiálu do koryta toku.
9. Zařízení staveniště bude umístěno mimo aktivní zónu záplavového území a nebude zde odstavována stavební technika.
10. Stavební materiál bude skladován a ukládán mimo záplavové území vodního toku Klenice.
11. Začátek a konec prací bude oznámen vodoprávním úřadu, na Povodí Labe, státní podnik – provozní středisko Mladá Boleslav (Ptácká 288, 293 01 Mladá Boleslav, úsekový technik - pan Jaroslav Bechyně, tel. č. 326 324 294, bechynej@pla.cz)
12. Zahájení prací a případné mimořádné manipulace s hladinou či únik závadných látek (bude nahlášeno na emailovou adresu ČRS MO Mladá Boleslav: crsmb@seznam.cz, havarijně na tel. č.: 604 462 846).
13. Při provádění prací bude věnována dostatečná pozornost technickému stavu použitých stavebních strojů a mechanismů, které je nutno zajistit proti úniku škodlivých látek do terénu.
14. Případné havarijní úniky pohonných hmot, provozních kapalin a nátěrových látek budou okamžitě ohlášeny vodoprávnímu úřadu (prostřednictvím HZS).
15. V průběhu výstavby bude přiměřeným způsobem sledován vývoj meteorologické a hydrologické situace v povodí vodního toku, aby v případě povodně mohla být použita stavební technika ze záplavového území včas odklizená.
16. Odpady vzniklé při stavbě budou likvidovány v souladu s platnou právní legislativou na úseku odpadového hospodářství.
17. Po dokončení stavebních prací bude koryto toku uvedeno do náležitého stavu dle původních parametrů.
18. Před započítím stavby bude předložen povodňový plán a dále plán opatření pro případ havárie. Oba plány budou předloženy zdejšímu vodoprávnímu úřadu a příslušnému správci vodnímu toku před zahájením stavebních prací k odsouhlasení.

Účastníci řízení podle § 27 odst. 1 správního řádu:

- Krajská správa a údržba silnic Středočeského kraje, příspěvková organizace, IČ 00066001

ODŮVODNĚNÍ

Odbor životního prostředí Magistrátu města Mladá Boleslav vycházel ze žádosti společnosti SAGASTA s.r.o., se sídlem Novodvorská 1010/14, 142 00 Praha 4, IČ 04598555, plnomocně zastupující Krajskou správu a údržbu silnic Středočeského kraje, příspěvkovou organizaci, se sídlem Zborovská 81/11, 150 00 Praha 5, IČ 00066001, podané dne 30.01.2023, kterou bylo požádáno o vydání souhlasu podle ustanovení § 17 odst. 1 písm. a) a písm. a) vodního zákona ke stavbě „III/27515 Kolomuty, most ev. č. 27515-7 přes Klenici za Kolomuty“.

Dne 12.04.2023 byly doloženy veškeré požadované podklady k vydání závazného stanoviska.

Záměr bude situován na pozemcích, na nichž je vymezeno záplavové území vodního toku Klenice a částečně i aktivní zóna záplavového území vodního toku Klenice (IDVT 10100168). Záměr je stavbou, která může ovlivnit vodní poměry na lokalitě, proto podléhá vydání souhlasu podle ustanovení § 17 odst. 1 písm. a) a písm. c) vodního zákona.

Předložená projektová dokumentace řeší rekonstrukci mostu přes vodní tok Klenice (IDVT 10100168), ř.km 6,663, v obci Kolomuty. Stávající most bude demontován včetně opěr a na jeho místě realizován nový. Nová konstrukce mostu je navržena železobetonová, polorámová. Koryto vodního toku Klenice bude v rámci stavby pod mostem nově upraveno. Zpevnění koryta bude provedeno dlažbou z lomového kamene do betonového lože, ukončeno kamenným záhozem. V rámci stavby dojde k úpravě komunikace III/27515 v nezbytné délce na předpolích mostu. Součástí stavby jsou přeložky inž.sítí a napojení na nově navrhovanou stezku pro chodce a cyklisty. Stávající sjezd bude zrušen, nový realizován v místě ukončení mostních svodidel. Nový sjezd bude navržen v délce cca 4,77 m a základní šířky 3,0 m s plynulým napojením na stávající komunikaci. Provoz pěších bude zabezpečen provedením provizorní stezky a dočasné lávky přes vodní tok u návodní strany mostu. Potok bude v prostoru stavby zatrubněn a na vtoku i výtoku bude provedena těsnicí hráz. Stávající koryto vodního toku Klenice je upraveno původní úpravou (č. HIM 90511005371), respektive dno zpevněno kamennou dlažbou, a to včetně navazujících úseků koryta nad a pod mostem. V prostoru povodní strany mostu se nachází dlážděný prostor - tůň - původně sloužící pro plavení hospodářských zvířat. Vše na pozemcích na pozemcích parc. č. 398/1, parc. č. 396/1, parc. č. 385/6, parc. č. 376/25, parc. č. 376/1, parc. č. 63/2, parc. č. 63/1 a parc. č. 64/3 v k.ú. Kolomuty a na pozemcích parc. č. 743/23, parc. č. 758, parc. č. 407/1 a parc. č. 407/2 v k.ú. Řepov. Bližší podrobnosti je možné nalézt v projektové dokumentaci.

S přihlédnutím k výše uvedenému a předloženým dokladům by stavbou nemělo na lokalitě dojít k negativnímu ovlivnění odtokových poměrů.

Žádost byla doložena povinnými doklady podle ustanovení § 16 vyhlášky č. 183/2018 Sb., o náležitostech rozhodnutí a dalších opatření vodoprávního úřadu a o dokladech předkládaných vodoprávnímu úřadu a dalšími doklady a vyjádřeními, a to:

- plnou mocí,
- projektovou dokumentací vč. jejich oprav a doplnění,
- stanoviskem Povodí Labe, státní podnik ze dne 14.12.2022 č.j.: PLa/2022/054174 a ze dne 20.02.2023 č.j.: PLa/2023/0007145,
- vyjádřením Českého rybářského svazu, z. s., místní organizace Mladá Boleslav ze dne 30.01.2023.

Vzhledem k tomu, že jsou vodoprávnímu úřadu známy poměry v dané lokalitě a byly mu doloženy povinné podklady pro vydání souhlasu, upustil proto od místního šetření a ústního jednání.

Vodoprávní úřad došel k závěru, že pokud budou splněny povinnosti uvedené v závazném stanovisku, nedojde realizací výše uvedené stavby k ohrožení vodohospodářských zájmů nad únosnou mírou,

ani ke zhoršení dobrého stavu nebo dobrého ekologického potenciálu záměrem dotčeného útvaru povrchové či podzemní vody.

POUČENÍ ÚČASTNÍKŮ

Tento souhlas vodoprávního úřadu formou závazného stanoviska nahrazuje vydání závazného stanoviska dle § 104 odst. 3 vodního zákona.

Závazné stanovisko je vydáváno jako podklad pro rozhodnutí o umístění stavby nebo územní souhlas a dále pro rozhodování o povolení stavby, zařízení nebo terénních úprav anebo jejich ohlášení. Je závazným stanoviskem dle § 149 odst. 1 správního řádu a není samostatným rozhodnutím ve správním řízení. Jeho obsah je závazný pro výrokovou část rozhodnutí příslušného správního orgánu. Z tohoto důvodu se nelze proti němu samostatně odvolat.

Lenka Hlaváčová, DiS.,
odborný referent oddělení vodního hospodářství

„elektronicky podepsáno“

Rozdělovník:

Do vlastních rukou na doručenk:

- SAGASTA s.r.o., Novodvorská 1010/14, 142 00 Praha 4 (na základě plné moci)

Na vědomí:

- Povodí Labe, státní podnik, IDDS: dbyt8g2
- Povodí Labe, státní podnik - Závod – Jablonec nad Nisou – provozní středisko Mladá Boleslav, Ptácká 288, 293 01 Mladá Boleslav
- Český rybářský svaz, z. s., místní organizace Mladá Boleslav, IDDS: 6tdqvar

MAGISTRÁT MĚSTA MLADÁ BOLESLAV**Odbor stavební a rozvoje města****oddělení stavebního úřadu**

Komenského náměstí 61, 293 01 Mladá Boleslav

SPIS. ZN.: OStRM/11812/2023/ZDPE
Č.J.: 57396/2023/SÚ/ZdPe
VYŘIZUJE: Ing. Zdeňka Pejtová
TEL.: 326 715 602
E-MAIL: pejtova@mb-net.cz
DATUM: 12.4.2023

SOUHLAS

Magistrát města Mladá Boleslav Odbor stavební a rozvoje města, oddělení stavebního úřadu, jako stavební úřad příslušný podle § 13 odst. 1 zákona č. 183/2006 Sb., o územním plánování a stavebním řádu (stavební zákon), ve znění pozdějších předpisů (dále jen "stavební zákon"), podle ustanovení § 15 odst. 2 stavebního zákona

s o u h l a s í

s vydáním rozhodnutí o povolení souboru staveb

"III/27515 Kolomuty, most ev. č. 27515-7 přes Klenici za Kolomuty - PD"

na pozemku parc. č. 63/1, 63/2, 64/3, 376/1, 376/3, 376/25, 385/6, 396/1, 398/1 v katastrálním území Kolomuty, parc. č. 407/1, 407/2, 743/23, 758 v katastrálním území Řepov, o jejímž umístění rozhodl obecný stavební úřad rozhodnutím o umístění stavby vedeném pod spis. zn. OStRM/146603/2021/ZDPE ze dne 11.8.2022, v právní moci dne 13.6.2022, a ověřuje dodržení podmínek stanovených tímto rozhodnutím.

Most, který je stavbou dopravní infrastruktury, je součástí veřejně přístupné pozemní komunikace v obci Kolomuty – silnice III/27215. V rámci stavby bude provedena přeložka vedení kNN. Dokumentovaná změna stavby na rozdíl od ověřené dokumentace k územnímu řízení (dále jen „DUR“), která byla podkladem pro výše uvedené územní rozhodnutí, se týká provedení sjezdu z pozemní komunikace pro připojení sousední nemovitosti, obslužnost mostu, který v souladu s § 79 odst. 2 písm. i) stavebního zákona, rozhodnutí o umístění stavby ani územní souhlas nevyžaduje. Stejně tak již provedená vpust' na stávajícím tělese pozemní komunikace, z důvodu odstranění závadného stavu – hromadění srážkové vody na veřejně přístupné pozemní komunikaci.

Obecný stavební úřad upozorňuje, že v dalším stupni projektové dokumentace pro stavební řízení je nutné zpracovat podmínky pro provedení stavby uvedené v souhlasu podle § 17 zákona č. 254/2001 Sb., o vodách a o změně některých zákonů (vodní zákon), ve znění pozdějších předpisů, vydaným závazným stanoviskem pod č. j. 129068/2021/VH/LeHl ze dne 3.2.2022, které bylo taktéž součástí dokladové části DUR.

Poučení:

Tento souhlas podle stavebního zákona nenahrazuje rozhodnutí ani opatření jiných správních úřadů, jichž je zapotřebí pro povolení speciální stavby podle zvláštních předpisů.

Ing. Zdeňka Pejtová
pověřená zastupováním
vedoucího oddělení stavebního úřadu
odboru stavebního a rozvoje města

Obdrží:

SAGASTA s.r.o., IDDS: bkfcs9v

Magistrát města Mladá Boleslav Odbor dopravy a silničního hospodářství, oddělení správy
dopravy, Komenského náměstí 61, 293 01 Mladá Boleslav



MAGISTRÁT MĚSTA MLADÁ BOLESLAV

ODBOR ŽIVOTNÍHO PROSTŘEDÍ

ODDĚLENÍ OCHRANY PŘÍRODY, MYSLIVOSTI A RYBÁŘSTVÍ

Komenského náměstí 61, Mladá Boleslav I, 293 01 Mladá Boleslav

Spisová značka: 22659/2023/OPMR/MaSch
 Č.j.: 41796/2023/OPMR/MaSch
 Vyřizuje: Mgr. Martina Schubertová
 Tel.: 326716115
 E-mail: schubertova@mb-net.cz
 Datum: 20.03.2023

SAGASTA s.r.o.
 Gabriela Tesařová
 Novodvorská 1010/14
 142 00 Praha 4
 IČO: 04598555
 DS: bkfcs9v

„III/27515-5 Kolomuty, most ev. č. 27515-7 přes Klenici za Kolomuty“ - závazné stanovisko k zásahu do významných krajinných prvků, vodního toku Klenice a její údolní nivy v k.ú. Kolomuty a Řepov

Závazné stanovisko

Magistrát města Mladá Boleslav - odbor životního prostředí jako věcně, místně a funkčně příslušný orgán státní správy na úseku ochrany přírody podle ustanovení § 75 odst. 1 písm. c), § 77 odst. 1 písm. a) a § 77 odst. 3) zák. č. 114/1992 Sb., o ochraně přírody a krajiny, v platném znění (dále jen zákon), a podle § 11 odst. 1 zák. č. 500/2004 Sb., správního řádu, v platném znění (dále jen správní řád), posoudil záměr realizace stavby: „III/27515-5 Kolomuty, most ev. č. 27515-7 přes Klenici za Kolomuty“, který si vyžádá zásah do významných krajinných prvků, vodního toku Klenice a její údolní nivy v k.ú. Kolomuty a Řepov, a podle § 149 správního řádu, na základě podání společnosti SAGASTA s.r.o. se sídlem Novodvorská 1010/14, 142 00 Praha 4, IČO: 04598555 (vedoucí společník společnosti BIM SAS4S), zastupující na základě plné moci Středočeský kraj se sídlem Zborovská 11, 150 21 Praha 5, IČ: 70891095, zastoupený Krajskou správou a údržbou silnic Středočeského kraje, příspěvkovou organizací se sídlem Zborovská 11, 150 21 Praha 5, IČO: 00066001, vydává v souladu s § 4 odst. 2 zákona

souhlas

se zásahem do významných krajinných prvků, vodního toku Klenice a její údolní nivy v souvislosti s realizací stavby: „III/27515-5 Kolomuty, most ev. č. 27515-7 přes Klenici za Kolomuty“ dle stejnojmenné projektové dokumentace pro vydání stavebního povolení, kterou v listopadu 2022 jako číslo zakázky 121 001 vypracovala společnost SAGASTA s.r.o. se sídlem Novodvorská 1010/14, 142 00 Praha 4, IČO: 04598555. Realizace plánované stavby si vyžádá dotčení vodního toku Klenice a jeho údolní nivy na pozemcích p.č. 398/1, 396/1, 385/6, 376/25, 376/1, 63/1, 63/2, 64/3 v k.ú. Kolomuty a p.č. 743/23, 758, 407/1 a 407/2 v k.ú. Řepov. Konkrétně se jedná o rekonstrukci stávajícího mostu č. ev. 27515-7 v intravilánu obce Kolomuty a související úpravu vozovky před mostem a za mostem včetně napojení na nově navrhovanou společnou stezku pro chodce a cyklisty a přeložek tamních inženýrských sítí. Během stavby bude vodní tok v prostoru stavby zatrubněn v délce cca 22,0 m a na vtoku i výtoku bude provedena těsnicí hráz. Stávající, technicky nevyhovující silniční most bude demolován včetně opěr. Následně dojde k výstavbě nového mostu s železobetonovou polorámovou konstrukcí. Nový most bude odvodněn podélným a příčným sklonem po povrchu vozovky do úžlabí po pravé straně a odtud gravitační cestou do nové uliční vpusti vpravo před mostem (ve směru od Kolomut). Koryto vodního toku Klenice bude v rámci stavby pod mostem nově upraveno. Zpevnění koryta bude provedeno dlažbou z lomového kamene do betonového lože ukončeného kamenným záhozem. Stávající sjezd ke korytu bude zrušen, nový sjezd v délce cca 4,77 a o šířce cca 3,0 m bude realizován v místě ukončení mostních svodidel a bude plynule napojen na vozovku.

Souhlas se zásahem je udělen v rámci řízení dle zvláštních předpisů (Stavební zákon č. 183/2006 Sb., o územním plánování a stavebním řádu a zákon č. 254/2001 Sb., o vodách a o změně některých zákonů) do konce roku 2020 a s podmínkou, že investor stavby Středočeský kraj se sídlem Zborovská 11, 150 21

Praha 5, IČ: 70891095, zastoupený Krajskou správou a údržbou silnic Středočeského kraje, příspěvkovou organizací se sídlem Zborovská 11, 150 21 Praha 5, IČO: 00066001, zabezpečí následující:

1. Plánovaná stavba bude realizována dle předložené projektové dokumentace pro vydání územního rozhodnutí na stavbu: „III/27515-5 Kolomuty, most ev. č. 27515-7 přes Klenici za Kolomuty“, kterou v listopadu 2022 jako číslo zakázky 121 001 vypracovala společnost SAGASTA s.r.o. se sídlem Novodvorská 1010/14, 142 00 Praha 4, IČO: 04598555. Jakékoli zásadní změny vůči tomuto projektu, související s dotčením koryta vodního toku a přilehlé údolní nivy, budou provedeny pouze s předchozím souhlasem zdejšího orgánu ochrany přírody.
2. V souladu se zněním § 5 odst. 3 zákona bude zabezpečeno, aby v souvislosti s realizací plánované stavby nedocházelo k nadbytečnému poškozování dřevin a ostatních porostů, ke zraňování a úhynu živočichů či ničení jejich biotopů, kterému lze zabránit technicky a ekonomicky dostupnými prostředky, tzn. zejména:
 - 2.1. Veškeré kácení dřevin a jiné zasahování do tamějších porostů provádět v co nejmenší nutné míře, šetrně, v souladu s normou ČSN 83 9061 o ochraně stromů, porostů a ploch pro vegetaci při stavebních činnostech a pokud možno v období vegetačního klidu (tzn. v období od 1. listopadu do konce března), v každém případě však po zjištění, že se v dotčené lokalitě nevyskytuje žádné hnízdicí ptactvo nebo zvláště chráněné živočichy.
 - 2.2. Zabránit ohrožování obecně a zvláště chráněných živočichů (zejména ptactva během hnízdění a živočichů vázaných na vodní prostředí), kteří mohou být zraněni či usmrceni zvláště během realizace přípravných prací (např. případné zásahy do porostů, skrývka zeminy, zásahy do koryta vodního toku, demolice objektů). Plánovaný záměr bude proto zahájen na základě předchozí důkladné prohlídky a zjištění, že se na místech dotčených stavbou žádní hnízdicí ptáci nebo zvláště chráněné živočichy nevyskytují (doporučujeme proto naplánovat i termín zahájení realizace přípravných prací mimo hlavní hnízdní období ptactva). Je nutné rovněž alespoň zběžně vizuálně prohlížet dočasné deponie a poučit pracovníky, kteří se budou na realizaci plánovaných prací podílet. V případě zjištění výskytu hnízdicího ptactva, zvláště chráněných živočichů i možného ohrožení obecně chráněných živočichů bude neprodleně informován (telefonicky nebo mailem) příslušný orgán ochrany přírody, který rozhodne o dalším postupu. Pokud by hrozil přímý úhyn vodních živočichů, bude zajištěn okamžitý sběr a transfer vodních živočichů ohrožených vyschnutím či predací do míst, kde přežijí, co nejbližší však jejich původnímu výskytu. *(Pokud by hrozil přímý úhyn obecně či zvláště chráněných živočichů, doporučujeme se obrátit na Záchrannou stanici na Huslíku - nonstop kontakt: 603 864 822).*
 - 2.3. pokud si plánovaná stavba vyžádá manipulaci s vodní hladinou vodního toku (např. dočasné zahrazení koryta atd.), je nutné ji realizovat pouze po nejkratší možnou dobu.
 - 2.4. Zajistit účinná opatření pro minimalizaci mortality živočichů i při následném využívání stavby k danému účelu, především minimalizace možného střetu s vozidly.
3. Po ukončení stavebních prací budou povrchy dotčených ploch, které se nestanou trvalou součástí plánované stavby, upraveny do náležitého stavu dle druhu a využití předmětných pozemků (zejména dotčené nezpevněné plochy břehových svahů a nejbližšího okolí je nutné urovnat, ohumusovat a zatravnit).
4. Zdejšímu orgánu ochrany přírody bude minimálně se pětidenním předstihem oznámen termín zahájení a ukončení celé stavby.

Toto souhlasné stanovisko nenahrazuje povolení dle ostatních právních norem, ani souhlas vlastníků s dotčením jejich pozemků.

Odůvodnění:

Zdejší orgán ochrany přírody důkladně posoudil předložený záměr, realizaci stavby: „III/27515-5 Kolomuty, most ev. č. 27515-7 přes Klenici za Kolomuty“. Konkrétně se jedná o stávajícího mostu přes vodní tok Klenice na severním okraji obce Kolomuty a související úpravu vozovky před mostem a za mostem včetně napojení na nový projekt společné stezky pro chodce a cyklisty. Realizace plánovaných stavebních prací souvisejících s plánovanými stavebními pracemi si vyžádá zásahy do významných

krajinných prvků, vodního toku Klenice a jeho údolní nivy na pozemcích p.č. 398/1, 396/1, 385/6, 376/25, 376/1, 63/1, 63/2, 64/3 v k.ú. Kolomuty a p.č. 743/23, 758, 407/1 a 407/2 v k.ú. Řepov.

Všechny vodní toky a jejich údolní nivy jsou dle § 3 odst. 1 písm. b) zákona významnými krajinnými prvky a kromě dalších funkcí vytváří biotop pro řadu rostlinných a živočišných společenstev vázaných na vodní prostředí. Významné krajinné prvky jsou definovány jako ekologicky, geomorfologicky a esteticky hodnotné části krajiny, které utvářejí její typický vzhled a přispívají k udržení její stability. V souladu se zněním § 4 odst. 2 zákona jsou významné krajinné prvky chráněny před poškozováním a ničením. Využívají se pouze tak, aby nebyla narušena jejich obnova a nedošlo k ohrožení nebo oslabení jejich funkce. K zásahům, které by mohly vést k poškození nebo zničení významného krajinného prvku nebo ohrožení či oslabení jeho ekologicko-stabilizační funkce, si musí ten, kdo takové zásahy zamýšlí, opatřit závazné stanovisko orgánu ochrany přírody. Souhlasné závazné stanovisko k zásahu do významného krajinného prvku by mělo být vydáváno skutečně ze závažných důvodů. Zdejší orgán ochrany přírody proto posuzuje každý zásah do významných krajinných prvků samostatně s ohledem na jeho účel a na charakter dotčené lokality, přičemž zvažuje zejména míru ovlivnění přírodních a estetických hodnot.

Důvodem k realizaci plánované stavby je špatný technický stav mostu ev. č. 27515-7, ohrožující bezpečnost silničního provozu. Nevyhovující je nefunkční hydroizolační systém, spodní povrch nosné konstrukce je porušen, patrná je odhalená korodující výztuž nosné konstrukce a říms. Kromě technických závad konstrukce mostu nevyhovuje ani základním prostorovým požadavkům dle současně platných norem. V blízkosti mostu se nachází obytné domy i různé inženýrské sítě. Stávající povrch vozovky je živичný. V rámci stavby dojde k demolici stávající nosné konstrukce, demolici opěr. V místě stávajícího mostu bude provedena výstavba nového mostu, úprava koryta vodního toku pod mostem, úprava komunikace III/27515 a chodníků v nutném rozsahu před a za mostem. Stávající podélný i příčný sklon bude zachován. V rámci stavby budou po dokončení stavebních prací provedené opravy komunikace provizorní trasy a přístupových komunikací kolem stavby. V rámci stavby dojde také k úpravě inženýrských sítí, které jsou vedené v prostoru stavby.

Plánovaná stavba není v rozporu se schválenou územně plánovací dokumentací a nemění způsob využití dotčeného území. Jedná se o stavbu ve veřejném zájmu. Rekonstruovaný most bude splňovat aktuální bezpečnostní standardy a přispěje ke zvýšení dopravní bezpečnosti dotčené lokality.

Realizace plánovaných stavebních prací za předpokladu dodržení platných předpisů neohrozí ekologicko-stabilizační funkci dotčeného vodního toku a jeho údolní nivy jako významného krajinného prvku, přesto však představuje negativní zásah v lokalitě dotčené stavbou – zejména se jedná o možné ohrožení obecně a zvláště chráněných živočichů a nadbytečné poškozování rostlin, zvláště perspektivních dřevin, během stavebních prací (zejména eventuální zásahy do stávajících porostů, práce v korytě vodního toku, demolice atpod.). Je proto nutné přijmout taková opatření, aby byla tato rizika minimalizována.

Dle § 50 zákona jsou zvláště chráněni živočichové chráněni ve všech vývojových stádiích, včetně jimi užívaných přirozených a umělých sídel. V souladu se zněním § 5a odst. 1 písm. b) zákona je rovněž zakázáno odstraňování ptačích hnízd i obecně chráněných živočichů – ptáků (§5a zákona ochrana volně žijících ptáků). Jejich případné odstranění je možné jen za předpokladu získání souhlasu zdejšího orgánu ochrany přírody. Stejně tak je v souladu se zněním § 5a odst. 1 písm. d) zákona zakázáno úmyslné vyrušování těchto ptáků, zejména během rozmnožování a odchovu mláďat.

Upozorňujeme dále, že ke kácení dřevin mimo les o obvodu kmene větším než 80 cm ve výšce 130 cm nad zemí nebo k odstraňování zapojených porostů dřevin na ploše větší než 40 m² je nutné povolení příslušného orgánu ochrany přírody (v souladu se zněním § 8 odst. 1 zákona nebo § 8 ods. 6 zákona).

Při posuzování žádosti zdejší orgán ochrany přírody vycházel z informací, které navrhovatel uvedl ve svém podání, dále ze znalostí stavu dotčeného území a charakteru jeho využívání a aktuálních zjištění během vlastní terénní pochůzky. Na základě zvážení všech doložených podkladů a známých skutečností proto zdejší orgán ochrany přírody vydal souhlas se zásahem do významného krajinného prvku, stanovil však podmínky provedení.

Poučení:

Závazné stanovisko nemá povahu samostatného správního rozhodnutí, nelze se proti němu odvolat, přičemž jeho obsah lze napadnout pouze v rámci odvolání podaného proti rozhodnutí ve věci samé. Nezákonné závazné stanovisko lze zrušit nebo změnit v přezkumném řízení, k němuž je příslušný nadřízený správní orgán správního orgánu, který vydal závazné stanovisko.

Zrušení nebo změna závazného stanoviska v případě, že rozhodnutí, které bylo závazným stanoviskem podmíněno, již nabylo právní moci, je důvodem obnovy řízení.

Mgr. Martina Schubertová
Referent oddělení ochrany přírody,
myslivosti a rybářství

elektronicky podepsáno

Rozdělovník:

- Adresát

Na vědomí:

- Magistrát města Mladá Boleslav – OŽP, oddělení vodního hospodářství (L. Hlaváčová, DiS.), Komenského náměstí 61, Mladá Boleslav I, 293 01 Mladá Boleslav 1, DS: 82sbpfi
- Spisovna